


OBRAZAC

URBANISTIČKO-TEHNIČKI USLOVI

1	<p style="text-align: center;">Crna Gora OPŠTINA BAR Sekretarijat za urbanizam i prostorno planiranje</p> <hr/> <p>Broj: <u>07-332/24-583/3</u> Bar, 29.08.2024. godine</p>	
2	<p>Sekretarijat za urbanizam i prostorno planiranje Opštine Bar, postupajući po zahtjevu Ivančević Jovana, za izdavanje urbanističko - tehničkih uslova, na osnovu člana 74 Zakona o planiranju prostora i izgradnji objekata (»Sl. list CG«, broj 64/17, 44/18, 63/18, 11/19, 82/20, 86/22 i 04/23), člana 1 Uredbe o povjeravanju dijela poslova Ministarstva prostornog planiranja, urbanizma i državne imovine jedinicama lokalne samouprave („Sl.list CG“, broj 012/24) i DUP-a »Pečurice - centar« (»Sl.list CG« br. 25/11), izdaje:</p>	
3	<p>URBANISTIČKO-TEHNIČKE USLOVE za izradu tehničke dokumentacije</p>	
4	<p>Za građenje novog objekta na urbanističkim parcelama UP1300 i UP1299, u zoni »C«, podzona »C1«, po DUP-u »Pečurice - centar«.</p> <p>Pored ostalih kat. parc. i veći dio katastarske parcele broj 3581/3 KO Pečurice ulazi u sastav urbanističke parcele UP1299, u zoni »C«, podzona »C1«, po DUP-u »Pečurice - centar«, dok se manji dio nalazi u zahvatu planirane saobraćajnice.</p> <p>Pored ostalih kat. parc. i veći dio katastarske parcele broj 3581/2 KO Pečurice ulazi u sastav urbanističke parcele UP1300, u zoni »C«, podzona »C1«, po DUP-u »Pečurice - centar«.</p> <p>Napomena: Konačna lokacija (katastarskeparcele koje čine predmetne urbanističke parcele, površina urbanističkih odnosno dijelova urbanističkih parcela - lokacije na kojoj se gradi objekat) će se odrediti u fazi izrade glavnog projekta, a nakon izrade Elaborata parcelacije od strane licencirane geodetske organizacije koja posjeduje licencu izdatu od strane nadležnog Ministarstva.</p>	
5	<p>PODNOŠILAC ZAHTJEVA:</p>	<p>Ivančević Jovan</p>
6	<p>POSTOJEĆE STANJE</p>	



U svemu prema Izvodu iz DUP-a »Pečurice - centar«, grafički prilozi »Analiza postojećeg stanja – Fizičke strukture«, izdatim od strane ovog Sekretarijata, a koji čine sastavni dio ovih uslova.

7 PLANIRANO STANJE

7.1. Namjena parcele odnosno lokacije

Predmetne urbanističke parcele se nalaze u zoni Stanovanja srednje gustine (SG).

Stanovanje srednjih i velikih gustina planirano je u slobodnostojećim objektima i objektima u prekinutom i neprekinutom nizu kao i grupacije objekata u vidu kompleksa sa više objekata za koje je planom u skladu sa položajem i veličinom parcele određena obavezna ili preporučena izrada idejnog rešenja. Stanovanje je definisano kao pretežna namjena u okviru koje se u skladu sa uslovima parcele mogu organizovati i drugi sadržaji i to pre svega u funkciji turizma, u pojedinačnim objektima.

Napomena: Shodno članu 218b Zakona o planiranju prostora i izgradnji objekata, do donošenja plana generalne regulacije Crne Gore za lokaciju namjenjenu planskim dokumentom za stanovanje, odnosno za poslovnu djelatnost, urbanističko tehnički uslovi mogu se izdati za hotel, u skladu sa Pravilnikom obližem sadržaju i formi planskog dokumenta, kriterijumima namjene površina, elementima urbanističke regulacije i jedinstvenim grafičkim simbolima "Sl. List CG" br. 24/10 i 33/14). U slučaju iz stave 1 ovog člana, osnovni urbanistički parametri (indeks izgrađenosti, indeks zauzetosti, spratnost odnosno visina objekta i odnos prema građevinskoj liniji) definisani planskim dokumentom ostaju nepromjenjeni.

Planirani objekti

Na urbanističkim parcelama (nove parcele) planirana je izgradnja objekata u okviru planirane namjene (turističko stanovanje, stanovanje, stanovanje sa centralnim funkcijama), koji mogu biti slobodnostojeći, dvojni objekti u prekinutom nizu više objekata koji čine jedinstven kompleks. Za ove objekte dozvoljeni su parametri iskazani kao maksimalni, koji su dati u Posebnim uslovima za Zone.

Na formiranim urbanističkim parcelama, planirana je izgradnja objekata pod sljedećim uslovima:

- Namjena objekta je stanovanje velike gustine sa stanovanjem sa centralnim funkcijama, stanovanje srednje gustine i turističko stanovanje sa parametrima stanovanja srednje gustine;
- Horizontalni gabarit definisan je maksimalnim (dozvoljenim) indeksom zauzetosti za slobodnostojeće objekte i 0,75 za objekte u nizu;
- Indeks izgrađenosti i maksimalna spratnost nadzemnih etaža bez obzira na nomenklaturu (vidnih etaža) su dati kao maksimalno dozvoljene veličine koje se kombinuju u odnosu na površinu svake urbanističke parcele i sve ostale uslove (parkiranje, ozelenjavanje, građevinska linija), tako da se ne mogu ostvariti na svakoj parceli sve tri maksimalne veličine;
- Udaljenost objekta od granice susjedne parcele je minimum; 3,0 slobodnostojeći objekti; 3,0- jednostrano uzidani objekti prema slobodnom dijelu parcele;
- Kota prizemlja dozvoljena je do 1,0 m od iznad kote konačno uređenog i nivelisanog terena oko objekta.
- Kota prizemlja kada je namjena za stanovanje i turističko stanovanje može biti do max. 1,0 m iznad kote konačno uređenog i nivelisanog terena oko objekta.
- Krovove raditi kose ili ravne ozelenjene kod etaža povučenih po terenu





	<p>Parkiranje obezbijediti u okviru objekta ili urbanističke parcele (ukoliko ima mogućnosti, odnosno kolski pristup), na drugoj urbanističkoj parceli u zahvatu Plana (preporuka-susjednoj) ili na javnom parking prostoru.</p> <ul style="list-style-type: none">▫ Između GL i RL mogu se graditi samo površinska parkirališta, a u pojasu između RL i ivice kolovoza (puta) samo ozelenjavanje.▫ Kote prizemlja objekata sa sadržajima poslovanja mogu biti izdignute iznad kote konačno uređenog i nivelisanog terena oko objekta, do max 20 cm.▫ Izgradnja na ivici parcele (dvojni objekti i objekti u prekinutom nizu) ili na udaljenosti manjoj od propisane je moguća isključivo uz pisanu saglasnost vlasnika susjedne parcele na čijoj granici je predviđena izgradnja▫ Izuzetno, građevinska linija ispod površine zemlje, ukoliko je prostor namijenjen za garažiranje, a na tom prostoru je degradirana vegetacija, može biti maksimalno do granice urbanističke parcele, ukoliko to dozvoljavaju karakteristike terena (uslov- prethodna ispitivanja terena i ozelenjavanje površine iznad garaže) osim prema saobraćajnicama.
7.2.	Pravila parcelacije
	<p>Urbanističke parcele unutar zona su geodetski definisane u grafičkom prilogu, a koordinate svih urbanističkih parcela date su tabelarno.</p> <p>Urbanističke parcele su formirane na osnovu raspoloživih podloga i podataka kao parcele za planirane (nove) objekte i kao urbanističke parcele za izgrađene objekte u cilju stvaranja uslova za izdavanje građevinske dozvole (naknadno).</p> <p>Kada se urbanistička parcela, koja je već određena ovim Planom, ne podudara sa postojećom katastarskom parcelom (ili parcelama), kao i u drugim opravdanim slučajevima, kada je potrebno izvršiti manje usklađivanje urbanističke parcele sa zemljišno-knjižnim ili katastarskim stanjem, opštinski organ uprave nadležan za poslove uređenja prostora može izvršiti usklađivanje urbanističke parcele sa zemljišno-knjižnim ili katastarskim stanjem, prilikom izdavanja urbanističko-tehničkih uslova.</p> <p>Zone urbanističkih parcela u stvari predstavljaju urbanističke blokove oivičene saobraćajnicama, prirodnim barijerama ili vodenim tokovima koji zadovoljavaju uslove izgradnje propisane ovim planskim dokumentom. Urbanističkim parcelama u okviru zone je obezbijedjen pristup s gradske saobraćajnice ili javnog puta. Površina i oblik formiranih urbanističkih parcela omogućava optimalne uslove za izgradnju i korišćenje prostora u skladu sa planskim dokumentom.</p> <p>U okviru predložene parcelacije može se vršiti udruživanje parcela i formiranje većih urbanističkih parcela.</p> <p>Ukoliko se određuje lokacija na dijelu urbanističke parcele za izgradnju, rekonstrukciju ili izvođenje drugih radova kojima se vrše promjene u prostoru njena površina ne može biti manja od 400 m² u Zonama A i C, a ne može biti manja od 600 m² u Zoni B. Na UP sa maslinama koje su posebno označene i tretirane kao izuzeci, lokacija u dijelu UP ne može biti manja od 1000 m².</p> <p>U najvećem broju slučajeva, posebno za postojeće objekte, granica katastarske parcele ili više katastarskih parcela predstavlja urbanističku parcelu.</p> <p>Urbanističke parcele (za planirane objekte) po pravilu imaju direktan pristup sa saobraćajnice, a već izgrađeni objekti za koje nije moguće obezbijediti direktan pristup sa kolske saobraćajnice, imaju pristupe sa pješačkih saobraćajnica na način kako ih sada koriste.</p> <p>U grafičkom prilogu Plan parcelacije, regulacije i nivelacija su prikazane granice urbanističkih parcela. Formirane granice urbanističkih parcela definisane su koordinatama</p>

10
* * * * *
C

	<p>prelomnih tačaka. Regulacija ukupnog zahvata plana počiva na saobraćajnim rješenjima, koordinatama i drugim podacima koji omogućavaju tačnost prenošenja na teren.</p>
7.3.	<p>Građevinska i regulaciona linija, odnos prema susjednim parcelama</p> <p>U svemu prema izvodu iz DUP-a »Pečurice - centar« - grafički prilog:»Parcelacija, regulacija i nivelacija«.</p> <p>Građevinske linije planiranih objekata na urbanističkim parcelama definisane su u odnosu na osovine saobraćajnice, što omogućava očitavanje neophodnih elemenata za prenošenje na teren.</p> <p>Regulacione linije u odnosu na postojeće saobraćajnice, koje zbog izgrađenih objekata nije moguće planirati u odgovarajućim profilima, treba da čine koridor od 8,5 m-regulacioni pojas (između regulacionih linija RL, sa jedne i druge strane od osovine saobraćajnice, te je na taj način zaštićen koridor koji obezbjeđuje planiranje saobraćajnica u postplanskom periodu .</p> <p>Građevinske linije planiranih objekata date su kao linije do kojih se može graditi. Između građevinske i regulacione linije mogu se graditi samo površinski parking prostori i formirati zeleni pojas u skladu sa uslovima iz poglavlja Pejzažna arhitektura.</p> <p>Na parcelama koje imaju veću površinu i mogu zadovoljiti sve uslove iz Plana preporučuje se da se objekat ne gradi na GL nego da se povlači unutar parcele.</p> <p>Građevinska linija prema susjednim parcelama je na udaljenosti 3,0 m. Za urbanističke parcele koje se graniče sa potocima ,ona iznosi 10 m od ivice regulacije potoka i poklapa se sa granicom UP u dijelu prema potoku (GL=RL).</p> <p>Izuzetno, građevinska linija ispod površine zemlje, ukoliko je prostor namijenjen za garažiranje, a na tom prostoru je degradirana vegetacija, može biti maksimalno do granice urbanističke parcele, ukoliko to dozvoljavaju karakteristike terena (uslov- prethodna ispitivanja terena i ozelenjavanje površine iznada garaže) osim prema saobraćajnicama.</p> <p>Između GL i RL mogu se graditi samo površinska parkirališta, a u pojasu između RL i ivice kolovoza (puta) samo ozelenjavanje.</p> <p>Izgradnja na ivici parcele (dvojni objekti i objekti u prekinutom nizu) ili na udaljenosti manjoj od propisane je moguća isključivo uz pisanu saglasnost vlasnika susjedne parcele na čijoj granici je predviđena izgradnja.</p>
8	<p>PREPORUKE ZA SMANJENJE UTICAJA I ZAŠTITU OD ZEMLJOTRESA, KAO I DRUGE USLOVE ZA ZAŠTITU OD ELEMENTARNIH NEPOGODA I TEHNIČKO-TEHNOLOŠKIH I DRUGIH NESREĆA</p> <p>U cilju zaštite od elementarnih nepogoda postupiti u skladu sa Zakonom o zaštiti i spašavanju (»Sl. list Crne Gore«, br. 13/07, 05/08, 86/09, 32/11 i 54/16), Pravilnikom o mjerama zaštite od elementarnih nepogoda (»Sl. list RCG«, br. 8/93), Zakonom o zapaljivim tečnostima i gasovima (»Sl. list Crne Gore«, br. 26/10 i 48/15) i Zakonom o zaštiti i zdravlju na radu (»Sl. list Crne Gore«, br. 34/14).</p> <p>Zbog izražene seizmičnosti područja statiku računati na IX stepen MCS skale.</p> <p>Izgradnji objekata mora da prethodi detaljno geomehaničko ispitivanje terena, a tehničku dokumentaciju raditi isključivo na osnovu detaljnih geodetskih snimaka terena, geoloških i hidrogeoloških podataka, kao i rezultata o geomehaničkim ispitivanjima tla.</p>



Konstrukciju novih objekata oblikovati na savremen način bez miješanja sistema nošenja po spratovima, sa jednostavnim osnovama i jasnom seizmičkom koncepcijom. Izbor fundiranja novih objekata prilagoditi zahtjevima sigurnosti, ekonomičnosti i funkcionalnosti objekta. Posebnu pažnju posvetiti mjerama antikorozivne zaštite. Prilikom izgradnje objekata u cilju obezbjeđenje stabilnosti terena, potrebno je izvršiti odgovarajuće saniranje terena, ako se za to pojavi potreba.

Mjere zaštite od seizmičkih razaranja obuhvataju planiranje i projektovanje i izvođenje objekata i građevinskih radova, u skladu sa standardima MEST EN 1998-1 i nacionalnim standardom MEST EN 1998-1/NA, kako bi se obezbijedili da su: ljudski životi zaštićeni, oštećenja ograničena, objekti od značaja za civilnu zaštitu ostanu u upotrebljivom stanju. Da bi se obezbijedila stabilnost objekta, kao i prihvatljiv nivo seizmičkog rizika obavezno je:

1. U skladu sa Zakonom o geološkim istraživanjima (Sluzbeni list RCG", br. 28/93, 27/94, 26/07) i Pravilnikom o sadržaju projekata geoloških istraživanja (Sluzbeni list RCG", br. 68/23) izraditi Elaborat o geofizičkim istraživanjima tla, kojim se detaljno utvrđuju geološke, seizmološke i seizmotektonske karakteristike lokacije, seizmičke karakteristike geološkog modela lokacije, proračun dinamičkog odziva geološkog modela tla lokacije na seizmičku pobudu, amplitudno - frekventne karakteristike seizmičkog odziva, projektne seizmičke parametre za analizu konstrukcije po eurokodu MEST EN 1998/1NA, kao i drugi podaci nepochodni za seizmičku sigurnost objekta.
2. U skladu sa Zakonom o geološkim istraživanjima (Službeni list RCG", br. 28/93, 27/94, 26/07) i Pravilnikom o sadržaju projekata geoloških istraživanja (Službeni list RCG", br. 68/23) izraditi Elaborat o inženjersko - geološkim karakteristikama tla, kojim se detaljno određuju geomehaničke karakteristike tla, nivo podzemnih voda i drugi geomehanički podaci od značaja za sigurnost objekta i diferencijalno slijeganje tla.

9 USLOVI I MJERE ZAŠTITE ŽIVOTNE SREDINE

Poštovati Zakon o procjeni uticaja na životnu sredinu (»Sl. list RCG«, br. 80/05, »Sl. list CG«, br. 40/10, 73/10, 40/11 i 27/13), Uredbu o projektima za koje se vrši procjena uticaja na životnu sredinu(»Sl. list RCG«, br. 20/07, »Sl. list CG«, br. 47/13 i 53/14) kao i podzakonske akte koji proizilaze iz zakona.

10 USLOVI ZA PEJZAŽNO OBLIKOVANJE

Smjernice za pejzažno uređenje:

Zelene i slobodne površine individualnog i višeporodičnog stanovanja-okućnice, u okviru Zona B i C -DUP-om se planira izgradnja individualnih i višeporodičnih stambenih objekata. Na uređenje slobodnih površina na navedenim DUP-om ne može se značajno uticati, ali zbog turističke promocije Pečurice mora se voditi računa o uređenju i ove prostornoplanske kategorije i predlaže se:

- prednje dvorište, predbašte moraju biti hortikulturno uređene,
- u zadnjem dvorištu formirati baštu, sa ukrasnim biljem i travnjacima, ali je moguće i formiranje povrtnjaka ili voćnjaka,
- *individualni stambeni objekti na strmim terenima* moraju da prate izohipse terena i moraju se inkorporirati u postojeće zelenilo. Denivelaciju terena riješiti potpornim zidovima-suvozidom od prirodno lomljenog kamena,



	<ul style="list-style-type: none"> ○ preporučuje se formiranje drvoreda obodom parcele, između građevinske i regulacione linije. ○ predlaže se da pod zelenilom bude min. 30% urbanističke parcele, ○ na zelenim i slobodnim površinama moguće je postaviti nastrešnice i pergole sa puzavicama, ○ staze i platee izgraditi od prirodnih materijala, ali u skladu sa fasadom objekta, ○ za slobodnostojeće individualne objekte-ogradni zid, parapet max. visine do 50cm, ograda od željeza, drveta, živice ili kombinacija građevinskih materijala sa živom ogradom, ○ ogradni zid mora biti od prirodnih materijala-kamena,živica, ○ objekti u nizu mogu imati zajednička dvorišta, ○ prema postojećim i budućim parcelama maksimalno očuvati i uklopiti postojeće vitalno i funkcionalno zelenilo stvarajući biološki zid, ○ za započetu gradnju u maslinjacima, gdje je evidentno došlo do njihovog uništavanja, predlaže se ozelenjavanje istim,a na novoplaniranim površinama koje su prepoznate kao maslinjaci moguća je izgradnja stambenih objekata gdje orijentacija i položaj objekta treba da zavisi od rasporeda maslina na parceli. Nisu dozvoljeni pomoćni objekti. Min. 70% parcele mora biti pod zelenilom-maslinama.
11	<p>USLOVI I MJERE ZAŠTITE NEPOKRETNIH KULTURNIH DOBARA I NJIHOVE ZAŠTIĆENE OKOLINE</p> <p>Poštovati Zakon o zaštiti kulturnih dobara (»Sl.list CG«, br. 049/10 od 13.08.2010, 040/11 od 08.08.2011, 044/17 od 06.07.2017) tj. 3. Slučajna otkrića: Član 87, u kojima se navode obaveze pronalazača, kao i Član 88 – obeveze Uprave i investitora.</p>
12	<p>USLOVI ZA LICA SMANJENE POKRETLJIVOSTI I LICA SA INVALIDITETOM</p> <p>Projektom obezbijediti nesmetan pristup, kretanje, boravak i rad licima smanjene pokretljivosti, u skladu sa Pravilnikom o bližim uslovima i načinu prilagođavanja objekata za pristup lica smanjene pokretljivosti(»Sl.list CG«, br. 48/13).Prilikom projektovanja i izvođenja objekata potrebno je svakom objektu obezbijediti pristup koji mogu da koriste lica sa ograničenim mogućnostima kretanja, u skladu sa propisima koji regulišu ovu oblast. Nivelacije svih pješačkih staza i prolaza raditi takođe u skladu sa važećim propisima o kretanju invalidnih lica.</p>
13	<p>USLOVI ZA UREDJENJE URBANISTIČKE PARCELE</p> <p>Uređenje terena i kapacitete uskladiti sa planiranom namjenom ,vrstom objekata i potrebama korisnika prostora.</p> <p>Uređenje urbanističke parcele prilagoditi terenskim karakteristikama, namjeni objekata i uslovima datim u poglavljima Saobraćaj, Elektroenergetika, Hidrotehnička infrastruktura, Telekomunikaciona infrastruktura i Pejzažna arhitektura.</p> <p>Organizaciju lokacija (udruženih urbanističkih parcela) i urbanističkih parcela velike površine na kojima se gradi više objekata , izvršiti po principu kompleksa od više objekata koji su međusobno povezani adekvatnim komunikacijama. Prilikom lociranja objekata u okviru kompleksa težiti maksimalnom obezbjeđenju vizura prema moru za svaki od objekata i voditi računa o njihovoj međusobnoj udaljenosti.</p> <p>Elementi parterne arhitekture, bazeni, manji šankovi i sl., sastavni su dio parternog uređenja, i to u skladu sa potrebama investitora. Na parceli se mogu graditi i ostali</p>



sadržaji koji su prateći turističkoj namjeni (prilazi, parkinzi, bazeni, igrališta dječja i sportska, otvorene terase i druge popločane površine, krovovi ukopanih i poluukopanih garaža koji nisu viši od 1,0 m iznad kote konačno uređenog i nivelisanog terena oko objekta, i koriste se za neku od navedenih namjena i ne ulaze u obračun indeksa.

Na urbanističkim parcelama za koje je preporučena izrada Idejnog urbanističkog rješenja ili Idejnog projekta, Kroz Idejno urbanističko rješenje ili projekat će se:

- izvršiti provjera zadatih urbanističko-tehničkih uslova u skladu sa rezultatima izvršenih geotehničkih i seizmičkih ispitivanja karakteristika terena,
- izvršiti izbor kategorije objekata u skladu sa Pravilnikom i na taj način definisati konačne kapacitete objekata i infrastrukture s obzirom da su Planom zadati maksimalni dozvoljeni kapaciteti,
- definisati fazna izgradnja u okviru kompleksa, a u skladu sa potrebama investitora.

Može se raditi jedinstveno Idejno rješenje za više urbanističkih parcela ,ukoliko gradi jedan investitor.

Uslovi koje mora ispunjavati svaki od objekata turizma definisani su Pravilnikom o klasifikaciji, minimalnim uslovima i kategorizaciji ugostiteljskih objekata (Sl.list RCG br. 23/05).

Idejno urbanističko rješenje ili projekat mora biti urađeno na ažurnoj topografsko – katastarskoj podlozi, a u skladu sa uslovima iz Plana. Idejno urbanističko rješenje predmetne urbanističke parcele ili lokacije, usaglašeno između Investitora i nadležnog organa, predstavlja osnov za izradu tehničke dokumentacije. Urbanističke parcele u zoni turističkog stanovanja urediti u duhu tradicionalnog korišćenja prostora: popločavanjem pješačkih površina, ozelenjavanjem – zatravljivanjem i sadnjom autohtonih biljnih vrsta. Slobodne površine objekata rješavaće se na način što će se u ambijent uređenog parkovskog zelenila inkorporirati sadržaji namijenjeni sportu, rekreaciji, zabavi i druženju. Ukoliko su parcele manjih površina ili širine uličnog fronta manje od 10m težiti formiranju niza koji mora predstavljati jedinstvenu oblikovnu cjelinu i to ukoliko postoji međusobana usaglašenost susjeda .

Svi novoplanirani objekti mogu se postaviti na ili iza građevinske linije u dubini parcele a u skladu sa konfiguracijom terena, oblikom i funkcionalnom organizacijom parcele.

Garažiranje automobila mora se ostvariti u okviru objekata, a parkiranje na pripadajućoj ili drugoj urbanističkoj parceli, po normativima datim u poglavlju Saobraćaj – parkiranje.

Podzemne garaže se mogu organizovati i ispod ozelenjenih i drugih površina van objekata (osim u pojasu prema saobraćajnici izvan GL), a u skladu sa tehničkim i geološkim uslovima terena bez ograničenja eteža pod zemljom.

Dozvoljeno je ograđivanje parcela samo do RL prema saobraćajnicama i to zelena živica (Napomena: RL uz saobraćajnice manjeg profila od 5,5 m se nanose od osovine saobraćajnice na obje strane 4,25 m), a prema susjednim parcelama : kamen, metalni profili, živa ograda i njihova kombinacija, na način da unaprijede estetsku vrijednost okoline (visina 1,5 m, sokl 40 cm).

Materijalizacija ograda mora da bude u skladu sa arhitektonskim nasljeđem primorskih gradova uz primjenu prirodnih autohtonih materijala.

14

USLOVI ZA OBJEKTE KOJI MOGU DA UTIČU NA BEZBJEDNOST VAZDUŠNOG SAOBRAĆAJA

/



15	OSTALI USLOVI																																																																														
<p>USLOVI ZA POSTAVLJANJE POLUPODZEMNIH KONTEJNERA Shodno Odluci o komunalnom redu na teritoriji opštine Bar („Službeni list Crne Gore – opštinski propisi”, br. 051/19 od 17.12.2019.), investitor stambenog, poslovnog i stambeno-poslovnog objekta preko 1.000m² korisne površine dužan je da u okviru svoje urbanističke parcele postavi polupodzemne kontejnere za sakupljanje komunalnog otpada.</p> <p>U narednoj tabeli dati su uslovi z apostavljanje polupodzemnih kontejnera:</p>																																																																															
<table border="1"> <thead> <tr> <th data-bbox="193 533 416 688">Broj stambenih/ poslovnih jedinica</th> <th data-bbox="416 533 632 688">Kriterijum</th> <th data-bbox="632 533 847 688">Kapacitet (m³)</th> <th data-bbox="847 533 1062 688">Minimalni kapacitet posuda koje treba ugraditi – ukupno (m³)</th> <th data-bbox="1062 533 1278 688">Kapacitet za mokru frakciju (m³)</th> <th data-bbox="1278 533 1493 688">Kapacitet za suhu frakciju (m³)</th> </tr> </thead> <tbody> <tr> <td data-bbox="193 688 416 751">do 30</td> <td data-bbox="416 688 632 751">0,11</td> <td data-bbox="632 688 847 751">3,30</td> <td data-bbox="847 688 1062 751">3</td> <td colspan="2" data-bbox="1062 688 1493 751">Podijeljeno na mokru i suhu frakciju</td> </tr> <tr> <td data-bbox="193 751 416 783">31</td> <td data-bbox="416 751 632 783">0,11</td> <td data-bbox="632 751 847 783">3,41</td> <td data-bbox="847 751 1062 783">5</td> <td data-bbox="1062 751 1278 783">2,5</td> <td data-bbox="1278 751 1493 783">2,5</td> </tr> <tr> <td data-bbox="193 783 416 814">50</td> <td data-bbox="416 783 632 814">0,11</td> <td data-bbox="632 783 847 814">5,50</td> <td data-bbox="847 783 1062 814"></td> <td data-bbox="1062 783 1278 814"></td> <td data-bbox="1278 783 1493 814"></td> </tr> <tr> <td data-bbox="193 814 416 846">51</td> <td data-bbox="416 814 632 846">0,11</td> <td data-bbox="632 814 847 846">5,61</td> <td data-bbox="847 814 1062 846">6</td> <td data-bbox="1062 814 1278 846">3</td> <td data-bbox="1278 814 1493 846">3</td> </tr> <tr> <td data-bbox="193 846 416 877">60</td> <td data-bbox="416 846 632 877">0,11</td> <td data-bbox="632 846 847 877">6,60</td> <td data-bbox="847 846 1062 877"></td> <td data-bbox="1062 846 1278 877"></td> <td data-bbox="1278 846 1493 877"></td> </tr> <tr> <td data-bbox="193 877 416 909">61</td> <td data-bbox="416 877 632 909">0,11</td> <td data-bbox="632 877 847 909">6,71</td> <td data-bbox="847 877 1062 909">10</td> <td data-bbox="1062 877 1278 909">5</td> <td data-bbox="1278 877 1493 909">5</td> </tr> <tr> <td data-bbox="193 909 416 940">90</td> <td data-bbox="416 909 632 940">0,11</td> <td data-bbox="632 909 847 940">9,90</td> <td data-bbox="847 909 1062 940"></td> <td data-bbox="1062 909 1278 940"></td> <td data-bbox="1278 909 1493 940"></td> </tr> <tr> <td data-bbox="193 940 416 972">91</td> <td data-bbox="416 940 632 972">0,11</td> <td data-bbox="632 940 847 972">10,01</td> <td data-bbox="847 940 1062 972">12</td> <td data-bbox="1062 940 1278 972">6</td> <td data-bbox="1278 940 1493 972">6</td> </tr> <tr> <td data-bbox="193 972 416 1003">110</td> <td data-bbox="416 972 632 1003">0,11</td> <td data-bbox="632 972 847 1003">12,10</td> <td data-bbox="847 972 1062 1003"></td> <td data-bbox="1062 972 1278 1003"></td> <td data-bbox="1278 972 1493 1003"></td> </tr> <tr> <td data-bbox="193 1003 416 1035">111</td> <td data-bbox="416 1003 632 1035">0,11</td> <td data-bbox="632 1003 847 1035">12,21</td> <td data-bbox="847 1003 1062 1035">15</td> <td data-bbox="1062 1003 1278 1035">7,5</td> <td data-bbox="1278 1003 1493 1035">7,5</td> </tr> <tr> <td data-bbox="193 1035 416 1066">140</td> <td data-bbox="416 1035 632 1066">0,11</td> <td data-bbox="632 1035 847 1066">15,40</td> <td data-bbox="847 1035 1062 1066"></td> <td data-bbox="1062 1035 1278 1066"></td> <td data-bbox="1278 1035 1493 1066"></td> </tr> <tr> <td data-bbox="193 1066 416 1098">Preko 140</td> <td data-bbox="416 1066 632 1098">0,11</td> <td data-bbox="632 1066 847 1098">15,51</td> <td data-bbox="847 1066 1062 1098">18</td> <td data-bbox="1062 1066 1278 1098">9</td> <td data-bbox="1278 1066 1493 1098">9</td> </tr> </tbody> </table>		Broj stambenih/ poslovnih jedinica	Kriterijum	Kapacitet (m ³)	Minimalni kapacitet posuda koje treba ugraditi – ukupno (m ³)	Kapacitet za mokru frakciju (m ³)	Kapacitet za suhu frakciju (m ³)	do 30	0,11	3,30	3	Podijeljeno na mokru i suhu frakciju		31	0,11	3,41	5	2,5	2,5	50	0,11	5,50				51	0,11	5,61	6	3	3	60	0,11	6,60				61	0,11	6,71	10	5	5	90	0,11	9,90				91	0,11	10,01	12	6	6	110	0,11	12,10				111	0,11	12,21	15	7,5	7,5	140	0,11	15,40				Preko 140	0,11	15,51	18	9	9
Broj stambenih/ poslovnih jedinica	Kriterijum	Kapacitet (m ³)	Minimalni kapacitet posuda koje treba ugraditi – ukupno (m ³)	Kapacitet za mokru frakciju (m ³)	Kapacitet za suhu frakciju (m ³)																																																																										
do 30	0,11	3,30	3	Podijeljeno na mokru i suhu frakciju																																																																											
31	0,11	3,41	5	2,5	2,5																																																																										
50	0,11	5,50																																																																													
51	0,11	5,61	6	3	3																																																																										
60	0,11	6,60																																																																													
61	0,11	6,71	10	5	5																																																																										
90	0,11	9,90																																																																													
91	0,11	10,01	12	6	6																																																																										
110	0,11	12,10																																																																													
111	0,11	12,21	15	7,5	7,5																																																																										
140	0,11	15,40																																																																													
Preko 140	0,11	15,51	18	9	9																																																																										
<p>Kapacitet posuda za objekte kolektivnog tipa stanovanja i poslovanje utvrđen je po kriterijumu da je na 10 stambenih/poslovnih jedinica neophodan kapacitet od približno 1,1m³</p> <p>Investitor je dužan da prije ugradnje pribavi saglasnost od d.o.o. "Komunalne djelatnosti" Bar o potrebnom broju, vrsti i mjestu za postavljanje posuda.</p> <p>Posude koje se postavljaju su tipizirani kontejneri sa vrećom ili tvrdim uloškom za podzemno sakupljanje otpada:</p> <ul style="list-style-type: none"> - zapremine 1,3m³ - zapremine 3 m³ i - zapremine 5m³. 																																																																															
16	MOGUĆNOST FAZNOG GRAĐENJA OBJEKTA																																																																														
<p>U skladu sa opštim uslovima za izgradnju objekata, na urbanističkoj parceli je moguća fazna realizacija planiranih kapaciteta.</p> <p>Izgradnja kapaciteta u okviru urbanističkih parcela može se raditi, u cjelost ili fazno, shodno zahtjevu Investitora, tek nakon obezbeđenja uslova priključenja.</p>																																																																															
17	USLOVI ZA PRIKLJUČENJE NA INFRASTRUKTURU																																																																														
<p>U svemu prema izvodu iz DUP-a »Pečurice - centar«.</p> <p>Vodovodne i kanalizacione, elektro i tk instalacije u objektu i izvan njega projektovati u skladu sa važećim propisima i standardima, a priključenje objekta na infrastrukturne sisteme projektovati prema uslovima dobijenim od nadležnih javnih preduzeća, a koji čine sastavni dio ovih uslova.</p>																																																																															



17.1.	Uslovi priključenja na elektroenergetsku infrastrukturu
	<p><u>Elektroenergetska infrastruktura:</u> Upućuje se investitor da pri izradi tehničke dokumentacije (idejni projekat ili glavni projekat) mora poštovati Tehničke preporuke EPCG i to:</p> <ul style="list-style-type: none"> • Tehnička preporuka za priključenje potrošača na niskonaponsku mrežu TP-2 (dopunjeno izdanje); • Tehnička preporuka – Tipizacija mjernih mjesta; • Uputstvo i tehnički uslovi za izbor i ugradnju ograničivača strujnog opterećenja; • Tehnička preporuka TP-1b-Distributivna transformatorska stanica DTS- EPCG 10/04 kV. <p>Tehničke preporuke dostupne su na sajtu EPCG. Investitor je obavezan da od Elektrodistribucije Bar pribavi potvrdu o ometanju/neometanju elektroenergetskih instalacija na urbanističkoj parceli/lokaciji.</p>
17.2	Uslovi priključenja na vodovodnu i kanalizacionu infrastrukturu <u>Hidrotehnička infrastruktura:</u> Investitor je obavezan da o svom trošku projektuje i izgradi minimum hidrotehničku infrastrukturu, potrebnu za neometano funkcionisanje objekta, zbog nedostatka iste, a do izgradnje Planom planiranih infrastrukturnih objekata. Realizacijom vodovodne i kanalizacione mreže, obavezno je priključenje objekata u skladu sa uslovima propisanim planskim dokumentom i saglasnošću J.P. »Vodovod i kanalizacija« Bar, na glavni projekat. Kao alternativna-privremena rješenja projektovati cistijernu za vodu i vodonepropusnu septičku jamu ili ekološki bioprečistač, shodno sledećim uslovima: <p>Septička jama</p> <ol style="list-style-type: none"> 1. Zapreminu septičke jame odrediti srazmjerno veličini objekta, tj. proračunu količine otpadne vode ako je specifična potrošnja vode 140 l/stanovnik/dan; zavisno hidrauličkom proračunu i dnevnom kapacitetu septičke jame predvidjeti jednokomorna, dvokomorna odnosno trokomorna septička jamu; zidove i dno jame uraditi nabijenim betonom; unutrašnju stranu zida omalterisati cemetnim malterom do crnog sjaja, kako bi se onemogućilo isticanje tečnosti u teren; postaviti ventilacione glave za odvođenje gasova, koji mogu biti ekspozivni; septičku jamu pokriti betonsko-armiranom pločom, sa propisanim otvorom i poklopcem za crpljenje; obezbijediti nepropustljivost septičke jame, jer se desava da uslijed nesavjesnog rada, jame propuštaju nečistu tečnost i dolazi do zagađenja podzemnih voda; <p>Ekološki bioprečistač</p> <ol style="list-style-type: none"> 2. Adekvatnog kapaciteta, zavisno od proračuna maksimalnog broja stanovnika koji će boraviti u objektu; kvalitet otpadne vode koji se ispušta u recipijent treba da je u skladu sa Pravilnikom o kvalitetu i sanitarno-tehničkim uslovima za ispuštanje otpadnih voda u recipijent i javnu kanalizaciju, načinu i postupku ispitivanja kvaliteta otpadnih voda, minimalnom broju ispitivanja i sadržaju izvještaja o utvrđenom kvalitetu otpadnih voda ("Službeni listu CG", br. 45/2008 i 9/2010, 26/12 i 52/12); proizvođač uređaja mora da posjeduje sertifikat o kvalitetu otpadne vode koja izlazi iz uređaja i da su dopuštene koncentracije opasnih i štetnih materija u otpadnim vodama koje se smiju ispuštati u skladu sa Pravilnikom.



17.3.	Uslovi priključenja na saobraćajnu infrastrukturu
	<p>U svemu prema izvodu iz DUP-a »Pečurice - centar«, grafički prilog »Plan saobraćajne infrastrukture«.</p> <p>Sve urbanističke parcele moraju imati obezbijeđen direktan kolski ili pješački pristup sa javne kolske saobraćajnice.</p>
17.4.	Ostali infrastrukturni uslovi
	<p>Elektronska komunikacija:</p> <p>Upućuje se investitor da, pri izradi tehničke dokumentacije iz oblasti elektronskih komunikacija, mora poštovati sledeće pravilnike:</p> <ul style="list-style-type: none"> - Pravilnik o širini zaštitnih zona i vrsti radio koridora u kojima nije dopušteno planiranje i gradnja drugih objekata (»Sl. list CG«, br. 33/14), kojim se propisuju način i uslovi određivanja širine zaštitnih zona elektronskih komunikacionih mreža, elektronske komunikacione infrastrukture i povezane opreme i radio koridora u čijoj zoni nije dopušteno planiranje i gradnja drugih objekata; - Pravilnik o tehničkim i drugim uslovima za projektovanje, izgradnju i korišćenje elektronske komunikacione mreže, elektronske komunikacione infrastrukture i povezane opreme u objektima (»Sl. list CG«, br. 41/15), kojim se propisuju tehnički i drugi uslovi za projektovanje, izgradnju i korišćenje elektronske komunikacione mreže, elektronske komunikacione infrastrukture i povezane opreme u poslovnim i stambenim objektima; - Pravilnik o uslovima za planiranje, izgradnju, održavanje i korišćenje pojedinih vrsta elektronskih komunikacionih mreža, elektronske komunikacione infrastrukture i povezane opreme, koji propisuju uslovi za planiranje, izgradnju, održavanje i korišćenje pojedinih vrsta elektronskih komunikacionih mreža, elektronske komunikacione infrastrukture i povezane opreme u Crnoj Gori; - Pravilnik o zajedničkom korišćenju elektronske komunikacione infrastrukture i povezane opreme, (»Sl. list CG«, br. 52/14), kojim se propisuju uslovi i način zajedničkog korišćenja elektronske komunikacione infrastrukture i povezane opreme, kao i mjere za povećanje razpoloživosti slobodnih kapaciteta u toj infrastrukturi. - sajt na kome se nalaze relevantni propisi u skladu sa kojim se obavlja izrada tehničke dokumentacije http:// www.ekip.me/regulativa/; - sajt na kome Agencija objavljuje podatke o postojećem stanju elektronske komunikacione infrastrukture http://ekinfrastuktura.ekip.me/ekip.me/; - adresa web portala http://ekinfrastuktura.ekip.me/ekip/login.jsp preko koga sve zainteresovane strane od Agencije za telekomunikacije i poštansku djelatnost mogu da zatraže otvaranje korisničkog naloga, kako bi pristupili georeferenciranoj bazi podataka elektronske komunikacione infrastrukture;
18	POTREBA IZRADE GEODETSKIH, GEOLOŠKIH (GEOTEHNIČKIH, INŽENJERSKO-GEOLOŠKIH, HIDROGEOLOŠKIH, GEOMEHANIČKIH I SEIZMIČKIH) PODLOGA, KAO I VRŠENJA GEOTEHNIČKIH ISTRAŽNIH RADOVA I DRUGIH ISPITIVANJA



U skladu sa Zakonom o geološkim istraživanjima, („Službeni list RCG”, br. 28/93, 27/94, 26/07) i Pravilnikom o sadržaju projekata geoloških istraživanja („Službeni list RCG”, br. 68/23) izraditi:

1. **Elaborat o geofizičkim istraživanjima tla**, kojim se detaljno utvrđuju geološke, seizmološke i seizmotektonske karakteristike lokacije, seizmičke karakteristike geološkog modela lokacije, proačun dinamičkog odziva geološkog modela tla lokacije na seizmičku pobudu, amplitudno -frekventne karakteristike seizmičkog odziva, projektne seizmičke parametre za analizu konstrukcije po eurokodu MEST EN 1998/1NA, kao i drugi podaci nepходni za seizmičku sigurnost objekta.

2. **Elaborat o inženjersko - geološkim karakteristikama tla**, kojim se detaljno određuju geomehantičke karakteristike tla, nivo podzemnih voda i drugi geomehantički podaci od značaja za sigurnost objekta i diferencijalno slijeganje tla.

19 **POTREBA IZRADE URBANISTIČKOG PROJEKTA**

/

20 **URBANISTIČKO-TEHNIČKI USLOVI SADRŽE URBANISTIČKE PARAMETRE ZA PLANIRANE OBJEKTE**

Oznaka urbanističke parcele	UP 1299	UP 1300
Površina urbanističke parcele	604 m²	527 m²
Maksimalni indeks zauzetosti	0,40	
	max P osnove 241,6m²	max P osnove 210,8m²
Maksimalni indeks izgrađenosti	1,8	
	Indeks izgrađenosti i maksimalna spratnost nadzemnih etaža bez obzira na nomenklaturu (vidnih etaža) su dati kao maksimalno dozvoljene veličine koje se kombinuju u odnosu na površinu svake urbanističke parcele i sve ostale uslove (parkiranje, ozelenjavanje, građevinska linija), tako da se ne mogu ostvariti na svakoj parceli sve tri maksimalne veličine;	
Bruto građevinska površina objekata (max BGP)	1087,2m²	948,6m²
	Suterani u kojima je organizovano parkiranje, garažiranje ili ekonomski i pomoćni sadržaji u službi osnovne funkcije objekta (SPA, wellness, teretane), ne ulaze u obračun građevinske bruto površine objekta.	
Maksimalna spratnost objekata	7 vidnih etaža	
	Spratnost objekata data je kao maksimalni broj vidnih etaža . Ukoliko to uslovi terena dozvoljavaju, što će se provjeriti prethodnim geotehničkim ispitivanjima za konkretnu lokaciju, razmatraće se mogućnost izgradnje	



		<p>podzemne etaže (bez ograničenja broja etaža).</p> <p>Maksimalna spratnost data je na osnovu namjene objekata i gustine stanovanja, karakteristika terena, postojeće spratnosti i poštovanja ambijentalnih odrednica postojeće izgrađene strukture i neizgrađenog prostora.</p>
	<p>Maksimalna visinska kota objekta</p>	<p>U svemu prema izvodu iz DUP-a »Pečurice - centar«- grafičkom prilogu »Plan parcelacije, regulacije i nivelacije«.</p> <ul style="list-style-type: none"> ▫ Kota prizemlja dozvoljena je do 1,0 m od iznad kote konačno uređenog i nivelisanog terena oko objekta. ▫ Kota prizemlja kada je namjena za stanovanje i turističko stanovanje može biti do max.1,0 m iznad kote konačno uređenog i nivelisanog terena oko objekta. ▫ Kote prizemlja objekata sa sadržajima poslovanja mogu biti izdignute iznad kote konačno uređenog i nivelisanog terena oko objekta, do max 20 cm .
	<p>Parametri za parkiranje odnosno garažiranje vozila</p>	<p>Garažiranje automobila mora se ostvariti u okviru objekata, a parkiranje na urbanističkoj parceli (u slučajevima kada parcela ima prostorne mogućnosti) .</p> <p>Podzemne garaže se mogu organizovati i ispod ozelenjenih i drugih površina van objekata, a u skladu sa tehničkim i geološkim uslovima terena bez ograničenja broja etaža pod zemljom, osim prema saobraćajnicama.</p> <p>Namjena površina na prostoru predmetnog DUP-a je kombinacija turističkih djelatnosti i stalnog stanovanja sa pratećim sadržajima. Preporuke GUP-a su da se zadovoljenje potreba za parkiranje vozila rešava na svojoj urbanističkoj parceli u podzemnim etažama objekta ili na slobodnoj površini parcele, što je osnovni polaz za planirano stanje. DUP-om je predviđeno da svaki postojeći kao i novi objekat(planirani) koji treba da se gradi mora da zadovolji svoje potrebe za stacioniranjem vozila na urbanističkoj parceli na kojoj se objekat gradi u dvorištima objekata i/ili u garažama u objektima u suterenskom i/ili podrumskom dijelu po normativima iz GUP-a.</p> <p>U cilju ispunjavanja uslova iz Plana i</p>



pribavljanja odobrenja za građenje za postojeće objekte, preporučuje se i dozvoljava udruživanje urbanističkih parcela, ili u slučaju kada nema uslova za parkiranje na pripadajućoj urbanističkoj parceli, ostvarivanje parkiranja na nekoj od susjednih urbanističkih parcela ili na nekoj drugoj urbanističkoj parceli u zahvatu Plana.

Uslov za izgradnju objekta je obezbjeđivanje potrebnog broja parking mesta. Tačan broj potrebnih parking mjesta za svaki objekat biće određen nakon dostavljanja projektne dokumentacije, a uz poštovanje navedenih normativa. Planirane kapacitete za parkiranje projektovati na bazi sledećih normativa:

Turizam – Hoteli 50PM/100soba;
Turizam-Apartmani 1PM/1-1,2 smješt. jedin.;
Stanovanje-individualno 1PM/1 stan;
Stanovanje-kolektivno 1PM/1-1,2 stan;
Ugostiteljstvo 25 PM/1000m² korisne površ.;
Djelatnosti 30 PM/1000m² korisne površ.;

Ukoliko se u nekom objektu ili na lokaciji planira garaža obavezno iskoristiti nagibe i denivelaciju terena kao povoljnost. Garaže raditi u suterenskoj i/ili podrumskoj etaži i mogu biti jednoetažne ili višetažne (podzemne). Garaže se mogu izvesti kao klasične ili mehaničke. Ukoliko postoji mogućnost i potreba za projektovanjem klasičnih podzemnih garaža poštovati sledeće elemente:

-širina prave rampe min. 3,75m za jednosmjerne, a 6,50m za dvosmjerne prave rampe;

-širina kružne rampe min. 4,70m za jednosmjerne, a 8,10m za dvosmjerne kružne rampe;

-širina prolaza min 5.5m, a dimenzije parking mesta min. 2,5 x 5.0 m;.

- slobodna visina garaže min. 2,3 m;

- podužni nagib rampi u zavisnosti od veličine garaže:

1. kružne rampe bez obzira na veličinu garaže maks. 12% za otkrivene i 15% za pokrivene,
2. prave rampe za garaže do 1500m² mogu imati nagib 18% za pokrivene i 15% za otkrivene

		<p>3. za veće garaže od 1500m²prave rampe maks. 12% za otkrivene i 15% za pokrivene;</p> <p>Prilikom projektovanja i izgradnje garaže pridržavati se pravilnika o tehničkim zahtevima za zaštitu garaža za putničke automobile od požara i eksplozija.</p> <p>Gabarit podzemne garaže može biti veći od gabarita objekta, ukoliko ne postoje neka druga tehnička ograničenja kojima bi se ugrozila bezbednost susjednih objekata. Prilikom izrade Tehničke dokumentacije za izgradnju podzemnih garaža neophodno je predvideti mere obezbeđenja postojećih objekata u neposrednoj blizini planiranih podzemnih garaža</p> <p>Ne dozvoljava se postavljanje pojedinačnih garaža za jedno ili manji broj vozila izvedenih od lima ili na drugi vizuelno neprihvatljiv način. Nije dozvoljeno pretvaranje garaža u druge namjene (proodavnice, auto radionice, servisi i slicno).</p> <p>Otvorena parking mjesta predvideti sa dimenzijama 2,5(2,3) x 5,0 m, min. 4,8 m. Obrada otvorenih parkinga treba da je takva da omogući maksimalno ozelenjavanje. Koristiti po mogućnosti zastor od prefabrikovanih elemenata (beton-trava) i uz ili između parkinga (poželjno na svaka tri parking mesta) zasaditi drvored, uvijek kada uslovi terena dopuštaju.</p>
	<p>Smjernice za oblikovanje i materijalizaciju, posebno u odnosu na ambijentalna svojstva područja</p>	<p>Rješavanjem zahtjeva korisnika za gradnjom novih ili intervencijama na postojećim objektima, uz striktnu kontrolu tehničke dokumentacije i realizacije, doprinijeće se unapređenju arhitektonskih i likovnih vrijednosti samih objekata, a samim tim i ukupne slike naselja i grada.</p> <p>Arhitektonske volumene objekata potrebno je pažljivo projektovati sa ciljem postizanja homogene slike naselja i grada.</p> <p>Fasade objekata kao i krovne pokrivače predvidjeti od kvalitetnog i trajnog materijala i kvalitetno ugraditi.</p>
	<p>Uslovi za unapređenje energetske efikasnosti</p>	<p>Održivoj potrošnji energije treba dati prioritet racionalnim planiranjem potrošnje, te</p>



implementacijom mjera energetske efikasnosti u sve segmente energetskog sistema.

Održiva gradnja je svakako jedan od značajnijih segmenata održivog razvoja koji uključuje:

- Upotrebu građevinskih materijala koji nisu štetni po životnu sredinu,
- Energetsku efikasnost zgrada,
- Upravljanje otpadom nastalim prilikom izgradnje ili rušenja objekata;

U cilju energetske i ekološki održive izgradnje objekata treba težiti :

- Smanjenju gubitaka toplote iz objekta poboljšanjem toplotne zaštite spoljnih elemenata i povoljnim odnosom osnove i volumena zgrade,
- Povećanju toplotnih dobitaka u objektu povoljnom orijentacijom zgrade i korišćenjem sunčeve energije,
- Korišćenju obnovljivih izvora energije u zgradama (biomasa, sunce, vjetar itd),
- Povećanju energetske efikasnosti termoenergetskih sistema U cilju racionalnog korišćenja energije treba iskoristiti sve mogućnosti smanjenja korišćenja energije u objektima. Pri izgradnji objekata koristiti savremene termoizolacione materijale, kako bi se smanjila potrošnja toplotne energije;
- Predvidjeti mogućnost korišćenja solarne energije;
- Kao sistem protiv pretjerane insolacije koristiti održive sisteme (zasjenu škurama, građevinskim elementima, zelenilom i sl.) kako bi se smanjila potrošnja energije za vještačku klimatizaciju;
- Pri proračunu koeficijenta prolaza toplote objekata uzeti vrijednosti za 20-25% niže od maksimalnih dozvoljenih vrijednosti za ovu klimatsku zonu;
- Drvoredima i gustim zasadima smanjiti uticaj vjetra i obezbjediti neophodnu zasjenu u ljetnjim mjesecima.



Cilj sveobuhvatne uštede energije, a time i zaštite životne sredine je stvoriti preduslove za sistemsku sanaciju i rekonstrukciju postojećih zgrada, a zatim i povećanje obavezne toplotne zaštite novih objekata. Prosječne stare kuće godišnje troše 200-300 kWh/ m² energije za grijanje, standardno izolovane kuće ispod 100, savremene niskoenergetske kuće oko 40, a pasivne 15 kWh/ m² i manje. Energijom koja se danas potroši u prosječnoj kući u Crnoj Gori, možemo zagrijati 3-4 niskoenergetske kuće ili 8-10 pasivnih kuća.

Nedovoljna toplotna izolacija dovodi do povećanih toplotnih gubitaka zimi, hladnih spoljnih konstrukcija, oštećenja nastalih vlagom (kondenzacijom) kao i pregrijavanja prostora ljeti. Posljedice su oštećenja konstrukcije, nekonforno i nezdravo stanovanje i rad. Zagrijavanje takvih prostora zahtjeva veću količinu energije što dovodi do povećanja cijene korišćenja i održavanja prostora, ali i do većeg zagađenja životne sredine. Poboľšanjem toplotno izolacionih karakteristika zgrade moguće je postići smanjenje ukupnih gubitaka toplote za prosječno 40 do 80%.

Kod gradnje novih objekata važno je već u fazi idejnog rješenja u saradnji sa projektantom predvidjeti sve što je potrebno da se dobije kvalitetna i optimalna energetska efikasna zgrada.

Zato je potrebno:

- Analizirati lokaciju, orijentaciju i oblik kuće
- Primjeniti visoki nivo toplotne izolacije kompletnog spoljnog omotača objekta i izbjegavati toplotne mostove. U cilju racionalnog korišćenja energije treba iskoristiti sve mogućnosti smanjenja korišćenja energije u objektima. Pri izgradnji objekata koristiti savremene termoizolacione materijale, kako bi se smanjila potrošnja toplotne energije,
- Iskoristiti toplotne dobitke od sunca i zaštititi se od pretjeranog osunčanja. Kao sistem protiv pretjerane insolacije

		<p>koristiti održive sisteme (zasjenu škurama, građevinskim elementima, zelenilom i sl) kako bi se smanjila potrošnja energije za vještačku klimatizaciju. Drvoredima i gustim zasadima smanjiti uticaj vjetra i obezbjediti neophodnu zasjenu u ljetnjim mjesecima,</p> <ul style="list-style-type: none"> - Rashladno opterećenje treba smanjiti putem mjera projektovanja pasivnih kuća. To može uključiti izolovane površine, zaštitu od sunca putem npr. brisoleja, konzolne strukture, ozelenjene nadstrešnice ili njihove kombinacije, - Pri proračunu koeficijenta prolaza toplote objekata uzeti vrijednosti za 20-25% niže od maksimalnih dozvoljenih vrijednosti za ovu klimatsku zonu, - Niskoenergetske tehnologije za grijanje i hlađenje se trebaju uzeti u obzir gdje god je to moguće - Solarni kolektori za toplu vodu će se uzeti u obzir kod kućnih sistema za toplu vodu kao i za grijanje bazena. Korištenje bazenskih prekrivača će se takođe uzeti u obzir zbog zadržavanja toplote, - Kad god je to moguće, višak toplote iz drugih procesa će se koristiti za predgrijavanje tople vode za hotel, vile i vode u bazenima, - Održivost fotovoltaičnih ćelija treba ispitati u svrhu snabdijevanja niskonaponskom strujom za rasvjetu naselja, kao i druge mogućnosti, poput punjenja električnih vozila.
--	--	-----------------------------------------------------------------------------------------------------------------------------------------------------------------------------------------------------------------------------------------------------------------------------------------------------------------------------------------------------------------------------------------------------------------------------------------------------------------------------------------------------------------------------------------------------------------------------------------------------------------------------------------------------------------------------------------------------------------------------------------------------------------------------------------------------------------------------------------------------------------------------------------------------------------------------------------------------------------------------------------------------------------------------------------------------------------------------------------------------------------------------------------------------------------------------------------------------------------------------------------------------------------------------------------------------------------------------------------------------------------------------------------------

21	DOSTAVLJENO: Podnosiocu zahtjeva, u spise predmeta, urbanističko-građevinskoj inspekciji i arhivi.
22	OBRADIVAČI URBANISTIČKO-TEHNIČKIH USLOVA:
	Samostalni savjetnik mr Ognjen Leković dipl.ing.arh.



23	OVLAŠĆENO SLUŽBENO LICE:	Samostalni savjetnik mr Ognjen Leković dipl.ing.arh.
24	M.P.	 potpis ovlašćenog službenog lica 
25	PRILOZI	
	<ul style="list-style-type: none"> - Grafički prilozi iz planskog dokumenta; - Tehnički uslovi d.o.o. »Vodovod i kanalizacija« - Bar; - Tehnički uslovi Sekretarijata za komunalno - stambene poslove i zaštitu životne sredine; - List nepokretnosti i kopija katastarskog plana. 	



Crna Gora
O P Š T I N A B A R

Sekretarijat za urbanizam i prostorno planiranje

Broj: 07-332/24-583/3
Bar, 29.08.2024. godine

IZVOD IZ DUP-A "PEČURICE - CENTAR"

Za urbanističke parcele/lokaciju broj **UP1299** i **UP1300**,
u zoni »C«, podzoni »C1«.



Samostalni savjetnik I,
inž. Ognjen Leković
Dipl.ing.arh.

DETALJNI URBANISTIČKI PLAN "PEČURICE-CENTAR"

LEGENDA



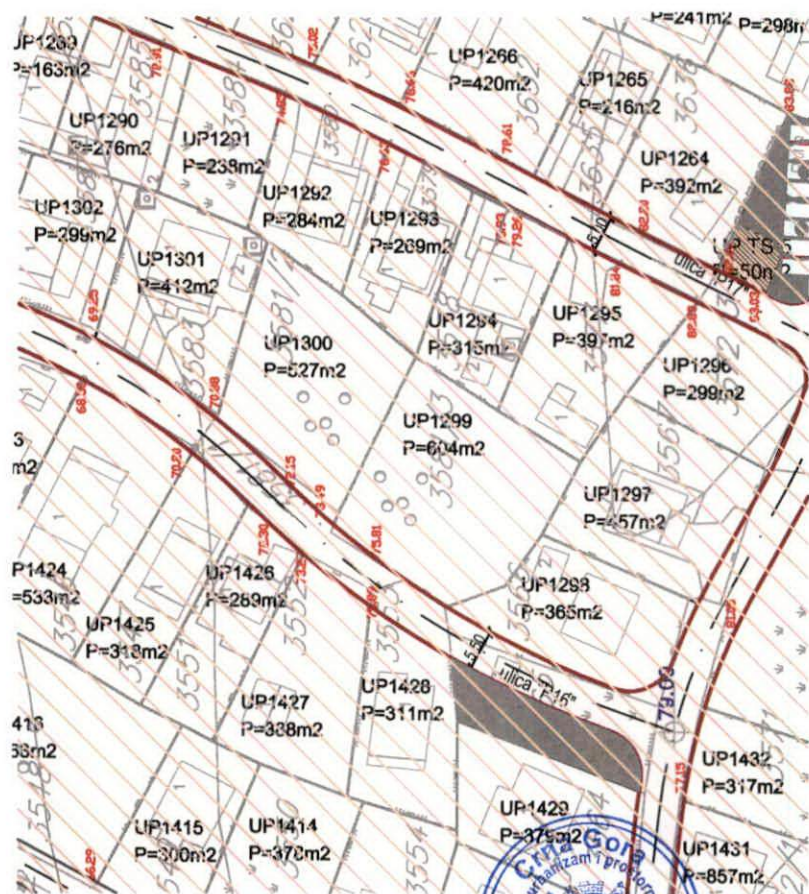
-  STANOVANJE VELIKIH GUSTINA
-  TURISTIČKO STANOVANJE
-  UP / CENTRALNE FUNKCIJE
-  STANOVANJE SREDNJE GUSTINE
-  UP / TURISTIČKO STANOVANJE
-  KOMUNALNE POVRŠINE
-  KOMUNALNE POVRŠINE/groblje
-  OSTALE JAVNE POVRŠINE
-  KOLSKO PJEŠAČKE POVRŠINE
-  PJEŠAČKE POVRŠINE
- URBANO ZELENILO**
-  ZELENE POVRŠINE JAVNOG KORIŠĆENJA
-  ZELENE POVRŠINE SPECIJALNE NAMJENE
-ZAŠTITNI POJAS-
- ZAŠTITNO ZELENILO**
-  ZAŠTITNE ŠUME
-  MASLINJACI
-  POLJOPRIVREDNE POVRŠINE-voćnjaci
-  VODOTOCI
-  GRANICA ZAHVATA

PRODUCED BY AN AUTODESK EDUCATIONAL PRODUCT

PRODUCED BY AN AUTODESK EDUCATIONAL PRODUCT



NAMJENA POVRŠINA	
Plan	R 1:2000
naručilac :	Opština Bar
obrađivač :	MONTE <i>projekt</i> NEGRO
direktor:	Vasilije Đukanović dipl.pravnik
odgovorni planer:	Mr.Jadranka Popović dipl.ing.arh.
odgovorni planer faze:	Mr.Jadranka Popović dipl.ing.arh.



DETALJNI URBANISTIČKI PLAN "PEČURICE-CENTAR"

LEGENDA

- URBANISTIČKE PARCELE
- URBANISTIČKE PARCELE SA POSEBNIM USLOVIMA GRADNJE ZBOG MASLINA
- GRAĐEVINSKA LINIJA
- - - - - REGULACIONA LINIJA



UP1413 BROJ URBANISTIČKE PARCELE

P=366m² POVRŠINA URBANISTIČKE PARCELE



- Zona A
- Zona B
- Zona C
- (B2) Oznake podzona

URBANO ZELENILO



- Zelene površine javnog korišćenja
- Zelene površine specijalne namjene-zaštitni pojas-

ZAŠTITNO ZELENILO



- Zaštitne šume
- Maslinjaci
- Poljoprivredne površine-voćnjaci



- Komunalne površine
- Komunalne površine/groblje



- Kolsko pješačke površine
- Pješačke površine
- Ostale javne površine



Zaštićena zona ispod postojećeg dalekovoda 35 kV od 14m



Zaštićena zona ispod postojećeg dalekovoda 10 kV od 10m



GRANICA ZAHVATA



PRODUCED BY AN AUTODESK EDUCATIONAL PRODUCT

PRODUCED BY AN AUTODESK EDUCATIONAL PRODUCT

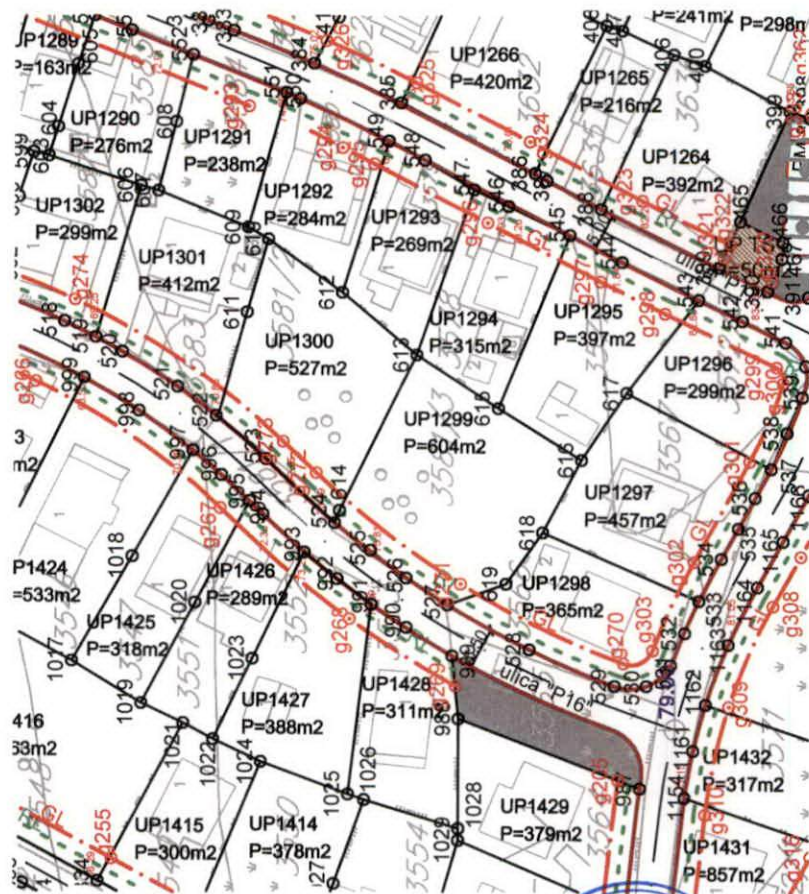
PARCELACIJA , REGULACIJA I NIVELACIJA

Plan

R 1:1000

naručilac :	Opština Bar
obrađivač :	MONTENEGRO <i>projekt</i>
direktor:	Vasilije Đukanović dipl.pravnik
odgovorni planer:	Mr.Jadranka Popović dipl.ing.arh.
odgovorni planer faze:	Mr.Jadranka Popović dipl.ing.arh.

avgust 2011.



301 6595620.06 4654770.63	380 6595614.23 4654537.39	459 6595687.43 4654656.44	538 6595554.21 4654447.14
302 6595619.14 4654767.34	381 6595609.56 4654525.85	460 6595688.97 4654661.93	539 6595558.94 4654445.10
303 6595618.94 4654764.03	382 6595608.55 4654523.36	461 6595696.05 4654647.87	540 6595563.03 4654444.67
304 6595618.40 4654758.14	383 6595607.21 4654520.05	462 6595700.93 4654658.49	541 6595566.17 4654447.32
305 6595617.82 4654751.25	384 6595602.82 4654509.45	463 6595704.80 4654666.91	542 6595568.94 4654453.08
306 6595617.41 4654748.84	385 6595597.60 4654498.04	464 6595705.31 4654670.08	543 6595571.70 4654458.84
307 6595626.81 4654743.64	386 6595588.41 4654480.50	465 6595582.13 4654453.39	544 6595576.68 4654468.98
308 6595615.75 4654741.59	387 6595587.41 4654478.92	466 6595579.40 4654447.76	545 6595580.27 4654475.87
309 6595612.85 4654730.97	388 6595583.75 4654471.76	467 6595577.20 4654447.89	546 6595584.05 4654483.94
310 6595615.72 4654729.38	389 6595575.97 4654456.17	468 6595650.26 4654701.07	547 6595586.24 4654488.47
311 6595617.43 4654728.30	390 6595572.88 4654449.74	469 6595652.69 4654708.20	548 6595590.09 4654494.91
312 6595610.36 4654721.53	391 6595572.10 4654444.34	470 6595654.65 4654712.46	549 6595592.57 4654499.62
313 6595601.01 4654726.42	392 6595575.40 4654442.23	471 6595657.44 4654718.02	550 6595598.15 4654511.25
314 6595593.23 4654730.01	393 6595585.19 4654441.66	472 6595659.69 4654723.65	551 6595598.95 4654513.10
315 6595600.44 4654724.65	394 6595594.98 4654441.09	473 6595662.73 4654732.55	552 6595603.97 4654525.36
316 6595609.95 4654720.63	395 6595604.23 4654440.17	474 6595664.36 4654736.89	553 6595607.24 4654533.44
317 6595704.11 4654673.07	396 6595613.39 4654438.53	475 6595670.27 4654736.33	554 6595609.21 4654538.32
318 6595596.86 4654717.19	397 6595615.34 4654438.49	476 6595677.58 4654735.40	555 6595611.36 4654543.61
319 6595596.22 4654716.18	398 6595595.69 4654444.18	477 6595666.79 4654744.59	556 6595612.47 4654546.36
320 6595699.19 4654674.03	399 6595596.57 4654446.87	478 6595670.64 4654758.92	557 6595617.55 4654559.72
321 6595693.39 4654675.08	400 6595602.51 4654458.07	479 6595672.66 4654766.13	558 6595619.63 4654566.15
322 6595680.89 4654676.72	401 6595621.17 4654449.17	480 6595673.33 4654769.43	559 6595620.02 4654568.91
323 6595679.91 4654675.65	402 6595619.28 4654442.10	481 6595673.47 4654771.24	560 6595620.22 4654572.94
324 6595679.29 4654674.34	403 6595617.83 4654439.73	482 6595674.42 4654775.21	561 6595620.18 4654584.38
325 6595678.31 4654671.19	404 6595624.79 4654460.88	483 6595685.81 4654772.30	562 6595620.22 4654592.44
326 6595676.31 4654664.71	405 6595615.70 4654464.99	484 6595686.95 4654775.63	563 6595620.95 4654600.47
327 6595674.78 4654659.81	406 6595604.01 4654462.25	485 6595687.80 4654775.21	564 6595621.86 4654605.56
328 6595671.85 4654650.25	407 6595607.19 4654469.01	486 6595675.05 4654779.24	565 6595623.10 4654610.58
329 6595671.38 4654648.73	408 6595607.85 4654471.08	487 6595676.79 4654784.33	566 6595625.10 4654616.63
330 6595668.24 4654638.60	409 6595613.15 4654483.05	488 6595677.77 4654788.62	567 6595627.58 4654622.50
331 6595666.75 4654633.75	410 6595630.37 4654474.46	489 6595680.29 4654792.75	568 6595631.85 4654631.41
332 6595663.53 4654623.34	411 6595634.32 4654483.99	490 6595682.58 4654797.92	569 6595633.84 4654635.57
333 6595661.53 4654616.84	412 6595631.17 4654485.42	491 6595685.42 4654803.84	570 6595636.28 4654640.60
334 6595661.17 4654616.88	413 6595629.70 4654486.18	492 6595690.64 4654814.55	571 6595638.66 4654645.47
335 6595657.73 4654618.11	414 6595627.76 4654486.99	493 6595672.92 4654822.24	572 6595640.51 4654649.41
336 6595661.59 4654630.62	415 6595616.10 4654489.72	494 6595667.92 4654806.27	573 6595642.99 4654654.83
337 6595663.38 4654636.41	416 6595617.06 4654492.29	495 6595658.65 4654810.57	574 6595644.72 4654658.84
338 6595667.69 4654650.74	417 6595620.37 4654500.54	496 6595649.22 4654678.42	575 6595647.46 4654666.11
339 6595670.46 4654659.65	418 6595608.96 4654506.23	497 6595640.63 4654678.93	576 6595650.20 4654673.37
340 6595672.69 4654666.70	419 6595621.44 4654503.49	498 6595632.15 4654680.38	577 6595650.24 4654676.68
341 6595674.92 4654673.76	420 6595638.89 4654495.00	499 6595624.05 4654682.92	578 6595626.55 4654668.78
342 6595675.05 4654675.56	421 6595642.65 4654504.08	500 6595616.36 4654686.51	579 6595624.80 4654664.65
343 6595674.37 4654677.23	422 6595625.06 4654512.31	501 6595614.68 4654685.50	580 6595622.17 4654659.82
344 6595666.25 4654677.63	423 6595626.03 4654515.07	502 6595613.42 4654683.91	581 6595620.34 4654655.28
345 6595658.13 4654678.02	424 6595623.52 4654516.38	503 6595608.11 4654672.75	582 6595633.00 4654651.65
346 6595657.20 4654677.08	425 6595621.53 4654517.17	504 6595602.79 4654661.59	583 6595616.48 4654646.78
347 6595656.50 4654675.97	426 6595615.99 4654519.21	505 6595597.62 4654649.94	584 6595630.03 4654642.63
348 6595654.96 4654671.83	427 6595614.91 4654519.73	506 6595592.45 4654638.30	585 6595612.28 4654637.16
349 6595653.16 4654666.92	428 6595615.25 4654521.01	507 6595590.03 4654631.68	586 6595625.70 4654633.23
350 6595651.36 4654662.01	429 6595626.94 4654517.47	508 6595586.78 4654621.51	587 6595609.73 4654632.33
351 6595649.90 4654658.30	430 6595629.90 4654524.41	509 6595584.89 4654614.59	588 6595608.77 4654628.28
352 6595647.55 4654652.76	431 6595647.50 4654515.80	510 6595583.66 4654609.59	589 6595623.04 4654623.91
353 6595644.39 4654645.81	432 6595657.08 4654538.90	511 6595581.95 4654600.38	590 6595605.33 4654615.53
354 6595641.23 4654638.86	433 6595640.11 4654546.99	512 6595580.23 4654591.17	591 6595602.23 4654605.58
355 6595648.65 4654637.96	434 6595631.56 4654529.20	513 6595578.86 4654580.75	592 6595601.53 4654603.63
356 6595635.07 4654626.57	435 6595664.51 4654556.85	514 6595576.86 4654566.80	593 6595598.81 4654588.13
357 6595646.78 4654622.12	436 6595648.65 4654566.73	515 6595575.75 4654561.73	594 6595598.28 4654585.13
358 6595632.63 4654621.27	437 6595644.36 4654569.20	516 6595574.37 4654556.67	595 6595598.18 4654574.94
359 6595630.20 4654615.98	438 6595645.58 4654577.88	517 6595572.81 4654551.91	596 6595595.80 4654560.39
360 6595648.75 4654608.74	439 6595647.79 4654576.98	518 6595668.79 4654542.18	597 6595593.17 4654551.66
361 6595658.13 4654605.08	440 6595669.65 4654569.24	519 6595666.73 4654538.06	598 6595601.77 4654549.33
362 6595658.42 4654604.37	441 6595683.76 4654604.96	520 6595664.77 4654534.54	599 6595591.16 4654546.28
363 6595664.25 4654602.45	442 6595685.66 4654612.83	521 6595660.16 4654527.30	600 6595585.31 4654548.22
364 6595662.87 4654599.73	443 6595686.69 4654618.02	522 6595556.35 4654522.23	601 6595577.84 4654550.64
365 6595680.10 4654594.45	444 6595671.83 4654621.38	523 6595550.64 4654515.65	602 6595575.05 4654551.12
366 6595673.48 4654578.47	445 6595687.15 4654620.39	524 6595542.31 4654506.59	603 6595590.63 4654544.29
367 6595655.10 4654584.43	446 6595688.64 4654626.97	525 6595538.70 4654501.91	604 6595594.45 4654543.05
368 6595646.80 4654587.25	447 6595690.50 4654633.47	526 6595535.10 4654497.23	605 6595602.71 4654540.47
369 6595644.86 4654591.56	448 6595687.60 4654633.97	527 6595531.54 4654491.83	606 6595586.79 4654532.17
370 6595627.39 4654607.27	449 6595685.46 4654634.59	528 6595525.60 4654481.10	607 6595586.09 4654529.91
371 6595625.70 4654598.28	450 6595683.54 4654634.97	529 6595520.76 4654469.82	608 6595595.13 4654527.58
372 6595625.21 4654592.21	451 6595681.35 4654635.44	530 6595520.78 4654465.60	609 6595581.27 4654518.06
373 6595626.66 4654593.77	452 6595676.98 4654636.44	531 6595523.56 4654462.44	610 6595579.70 4654515.42
374 6595641.67 4654588.76	453 6595674.90 4654637.06	532 6595527.84 4654460.59	611 6595570.03 4654518.19
375 6595625.16 4654587.70	454 6595672.60 4654637.58	533 6595532.12 4654458.74	612 6595572.62 4654505.68
376 6595625.21 4654576.34	455 6595670.31 4654637.96	534 6595537.70 4654455.75	613 6595564.38 4654495.92



617 6595559.43 4654468.32	696 6595464.07 4654666.42	775 6595465.46 4654678.27	854 6595492.23 4654543.05
618 6595541.09 4654479.33	697 6595469.85 4654661.21	776 6595462.40 4654675.67	855 6595494.69 4654547.57
619 6595534.34 4654484.18	698 6595475.71 4654656.07	777 6595465.76 4654690.37	856 6595496.93 4654551.70
620 6595609.43 4654690.75	699 6595483.34 4654649.61	778 6595462.83 4654692.64	857 6595500.66 4654558.57
621 6595602.01 4654695.41	700 6595485.61 4654647.74	779 6595458.04 4654688.54	858 6595504.52 4654565.50
622 6595594.58 4654700.08	701 6595494.83 4654640.33	780 6595453.27 4654684.33	859 6595507.76 4654571.08
623 6595586.45 4654704.42	702 6595504.51 4654632.91	781 6595450.68 4654682.27	860 6595511.42 4654577.24
624 6595577.94 4654707.96	703 6595514.49 4654625.61	782 6595468.51 4654694.93	861 6595512.06 4654578.32
625 6595576.61 4654707.06	704 6595524.56 4654618.61	783 6595476.92 4654690.98	862 6595519.86 4654591.47
626 6595575.63 4654705.79	705 6595533.92 4654612.40	784 6595476.44 4654689.83	863 6595524.79 4654599.78
627 6595573.89 4654702.57	706 6595546.02 4654604.78	785 6595477.47 4654689.40	864 6595527.49 4654607.33
628 6595572.72 4654699.35	707 6595557.30 4654598.24	786 6595478.84 4654695.78	865 6595528.07 4654604.99
629 6595568.78 4654692.34	708 6595568.57 4654591.69	787 6595486.10 4654688.32	866 6595525.96 4654611.05
630 6595564.42 4654682.91	709 6595572.74 4654591.56	788 6595494.48 4654684.49	867 6595520.06 4654615.08
631 6595562.73 4654679.27	710 6595575.23 4654594.92	789 6595502.73 4654679.85	868 6595514.17 4654619.11
632 6595561.43 4654676.46	711 6595576.54 4654601.88	790 6595512.65 4654680.75	869 6595507.65 4654623.83
633 6595558.28 4654669.64	712 6595577.86 4654608.84	791 6595508.14 4654674.01	870 6595501.14 4654628.56
634 6595554.22 4654660.87	713 6595578.43 4654611.34	792 6595504.77 4654668.18	871 6595497.79 4654631.11
635 6595550.00 4654651.76	714 6595579.52 4654615.79	793 6595508.01 4654663.42	872 6595494.44 4654633.66
636 6595546.17 4654653.54	715 6595580.47 4654619.27	794 6595515.57 4654679.32	873 6595490.46 4654634.62
637 6595545.92 4654653.65	716 6595581.41 4654622.74	795 6595521.48 4654676.87	874 6595487.09 4654632.27
638 6595549.78 4654661.99	717 6595584.53 4654632.61	796 6595530.92 4654672.38	875 6595483.11 4654625.59
639 6595555.82 4654675.05	718 6595589.55 4654645.90	797 6595532.80 4654671.31	876 6595479.12 4654618.92
640 6595564.49 4654693.78	719 6595592.85 4654653.38	798 6595531.58 4654668.51	877 6595473.57 4654609.64
641 6595570.46 4654705.68	720 6595594.36 4654656.67	799 6595528.56 4654662.49	878 6595468.02 4654600.35
642 6595571.06 4654708.01	721 6595598.85 4654666.09	800 6595538.00 4654681.67	879 6595466.34 4654597.53
643 6595570.50 4654710.36	722 6595602.21 4654673.16	801 6595539.15 4654685.08	880 6595461.13 4654587.99
644 6595567.10 4654711.40	723 6595606.79 4654682.78	802 6595548.91 4654679.21	881 6595455.93 4654578.45
645 6595563.70 4654712.44	724 6595609.06 4654687.54	803 6595554.79 4654674.70	882 6595450.24 4654567.06
646 6595559.04 4654714.04	725 6595609.51 4654689.11	804 6595555.26 4654696.96	883 6595446.78 4654560.63
647 6595554.49 4654715.90	726 6595586.99 4654686.65	805 6595560.67 4654707.05	884 6595443.46 4654554.66
648 6595544.18 4654720.71	727 6595585.84 4654684.34	806 6595545.34 4654700.15	885 6595437.58 4654544.11
649 6595535.46 4654724.79	728 6595583.33 4654685.61	807 6595549.91 4654708.02	886 6595431.35 4654532.95
650 6595529.90 4654716.43	729 6595582.18 4654672.79	808 6595544.60 4654699.03	887 6595429.29 4654529.26
651 6595524.67 4654708.31	730 6595575.95 4654661.24	809 6595541.27 4654690.53	888 6595426.33 4654530.91
652 6595521.98 4654704.13	731 6595574.39 4654657.33	810 6595541.64 4654700.55	889 6595424.93 4654531.69
653 6595519.11 4654705.59	732 6595571.54 4654652.43	811 6595539.50 4654691.41	890 6595426.89 4654535.22
654 6595528.58 4654720.28	733 6595567.46 4654643.21	812 6595532.61 4654694.72	891 6595430.87 4654542.36
655 6595531.36 4654724.61	734 6595567.40 4654642.18	813 6595526.69 4654697.17	892 6595434.86 4654549.51
656 6595531.75 4654725.51	735 6595561.70 4654632.29	814 6595522.14 4654699.02	893 6595437.76 4654554.72
657 6595531.83 4654726.49	736 6595564.59 4654630.80	815 6595519.80 4654699.88	894 6595440.27 4654559.22
658 6595525.71 4654729.36	737 6595561.00 4654625.55	816 6595522.18 4654723.28	895 6595445.62 4654569.02
659 6595520.60 4654732.03	738 6595563.78 4654624.07	817 6595508.07 4654726.18	896 6595447.31 4654572.28
660 6595515.69 4654735.04	739 6595572.71 4654619.32	818 6595500.44 4654717.32	897 6595451.95 4654581.69
661 6595511.93 4654737.68	740 6595557.57 4654621.17	819 6595510.86 4654710.82	898 6595457.09 4654591.50
662 6595508.31 4654740.52	741 6595560.07 4654619.72	820 6595570.03 4654584.56	899 6595462.38 4654600.66
663 6595505.17 4654743.13	742 6595554.11 4654635.94	821 6595561.10 4654589.63	900 6595466.17 4654606.99
664 6595500.06 4654744.98	743 6595544.83 4654639.45	822 6595552.17 4654594.70	901 6595469.85 4654613.15
665 6595497.27 4654744.47	744 6595532.23 4654626.70	823 6595545.31 4654598.85	902 6595474.06 4654620.21
666 6595494.83 4654743.03	745 6595540.26 4654641.10	824 6595538.46 4654602.99	903 6595478.26 4654627.24
667 6595487.71 4654736.88	746 6595534.16 4654643.25	825 6595534.63 4654603.61	904 6595481.62 4654632.86
668 6595480.58 4654730.73	747 6595528.74 4654637.93	826 6595531.51 4654601.30	905 6595483.84 4654636.56
669 6595483.99 4654729.00	748 6595523.19 4654633.22	827 6595529.07 4654597.19	906 6595484.54 4654639.26
670 6595470.49 4654712.86	749 6595518.15 4654628.88	828 6595524.14 4654588.87	907 6595483.70 4654641.91
671 6595490.75 4654703.89	750 6595524.17 4654649.82	829 6595518.56 4654579.47	908 6595480.59 4654644.78
672 6595493.70 4654702.42	751 6595523.15 4654651.24	830 6595516.53 4654576.05	909 6595478.86 4654646.32
673 6595509.97 4654695.20	752 6595524.42 4654653.93	831 6595513.08 4654570.24	910 6595474.02 4654650.27
674 6595515.56 4654692.72	753 6595515.99 4654658.77	832 6595508.77 4654562.86	911 6595471.19 4654652.38
675 6595521.40 4654690.13	754 6595508.15 4654651.17	833 6595501.88 4654550.26	912 6595464.15 4654658.86
676 6595521.14 4654689.47	755 6595501.49 4654645.75	834 6595494.89 4654537.66	913 6595457.10 4654665.33
677 6595519.57 4654686.02	756 6595503.51 4654665.86	835 6595491.69 4654531.57	914 6595453.19 4654666.61
678 6595516.66 4654687.31	757 6595502.47 4654664.13	836 6595488.39 4654525.49	915 6595449.65 4654664.53
679 6595509.37 4654690.54	758 6595498.33 4654658.76	837 6595485.07 4654519.36	916 6595447.21 4654661.09
680 6595500.94 4654694.28	759 6595491.31 4654652.76	838 6595483.14 4654515.46	917 6595445.39 4654658.50
681 6595493.09 4654697.76	760 6595495.88 4654668.49	839 6595481.51 4654511.43	918 6595443.49 4654655.83
682 6595481.31 4654702.99	761 6595493.15 4654670.40	840 6595480.02 4654506.99	919 6595441.45 4654652.94
683 6595465.99 4654709.78	762 6595482.19 4654661.54	841 6595478.54 4654502.55	920 6595435.98 4654644.81
684 6595462.04 4654704.69	763 6595488.03 4654674.69	842 6595477.98 4654500.86	921 6595430.70 4654637.74
685 6595459.57 4654700.95	764 6595486.81 4654675.60	843 6595477.32 4654498.87	922 6595427.29 4654632.80
686 6595457.09 4654697.20	765 6595486.00 4654674.82	844 6595476.77 4654497.21	923 6595424.25 4654627.63
687 6595452.36 4654700.89	766 6595479.25 4654669.37	845 6595475.31 4654497.64	924 6595422.52 4654624.23
688 6595447.86 4654696.89	767 6595478.37 4654668.64	846 6595471.97 4654498.50	925 6595420.85 4654620.52
689 6595440.99 4654691.01	768 6595477.76 4654668.24	847 6595473.75 4654504.00	926 6595419.30 4654617.03
690 6595439.99 4654690.19	769 6595475.94 4654666.53	848 6595474.93 4654507.53	927 6595417.92 4654614.05
691 6595440.50 4654688.55	770 6595480.61 4654680.65	849 6595476.20 4654511.37	928 6595412.97 4654604.67
692 6595441.45 4654687.11	771 6595469.47 4654670.99	850 6595477.54 4654515.05	929 6595407.28 4654595.72

ZONA C-podzona C1

g1 6595703.36 4654949.68	g75 6595602.05 4654707.52	g149 6595478.65 4654713.19	g223 6595452.50 4654662.50
g2 6595721.10 4654937.15	g76 6595590.33 4654713.92	g150 6595500.78 4654703.38	g224 6595455.12 4654662.77
g3 6595734.93 4654923.15	g77 6595589.52 4654716.30	g151 6595522.92 4654693.56	g225 6595467.62 4654651.51
g4 6595748.76 4654909.14	g78 6595596.22 4654730.26	g152 6595518.05 4654682.59	g226 6595480.46 4654640.64
g5 6595758.70 4654899.72	g79 6595598.90 4654738.11	g153 6595493.57 4654693.45	g227 6595480.85 4654638.39
g6 6595769.25 4654890.97	g80 6595602.62 4654752.12	g154 6595469.10 4654704.30	g228 6595469.64 4654619.63
g7 6595772.25 4654886.67	g81 6595607.76 4654776.25	g155 6595456.87 4654694.04	g229 6595458.43 4654600.86
g8 6595772.25 4654881.44	g82 6595612.91 4654800.37	g156 6595446.93 4654686.47	g230 6595448.07 4654581.72
g9 6595762.70 4654850.95	g83 6595620.64 4654826.36	g157 6595456.87 4654677.40	g231 6595438.98 4654564.08
g10 6595759.64 4654847.85	g84 6595610.64 4654834.47	g158 6595466.72 4654668.66	g232 6595428.01 4654544.41
g11 6595755.33 4654848.56	g85 6595604.41 4654815.03	g159 6595513.24 4654630.52	g233 6595417.04 4654524.73
g12 6595711.16 4654881.44	g86 6595596.03 4654778.75	g160 6595563.64 4654598.20	g234 6595428.11 4654519.95
g13 6595684.04 4654901.63	g87 6595590.88 4654754.63	g161 6595570.17 4654594.53	g235 6595438.78 4654539.09
g14 6595681.62 4654903.43	g88 6595588.93 4654746.82	g162 6595572.02 4654595.42	g236 6595449.46 4654558.24
g15 6595667.03 4654914.29	g89 6595585.06 4654734.68	g163 6595579.38 4654627.26	g237 6595458.86 4654576.47
g16 6595672.31 4654919.59	g90 6595578.06 4654720.27	g164 6595591.25 4654657.70	g238 6595468.73 4654594.71
g17 6595677.13 4654924.49	g91 6595575.99 4654719.39	g165 6595598.69 4654673.32	g239 6595479.40 4654612.58
g18 6595685.19 4654934.20	g92 6595566.92 4654722.17	g166 6595606.12 4654688.94	g240 6595490.08 4654630.45
g19 6595689.49 4654940.63	g93 6595557.24 4654725.91	g167 6595605.48 4654691.17	g241 6595492.65 4654630.93
g20 6595693.79 4654947.07	g94 6595550.03 4654729.29	g168 6595595.65 4654697.37	g242 6595508.10 4654619.43
g21 6595694.28 4654947.99	g95 6595549.21 4654731.67	g169 6595588.57 4654701.42	g243 6595523.95 4654608.48
g22 6595657.87 4654906.15	g96 6595552.71 4654738.48	g170 6595581.16 4654704.84	g244 6595524.49 4654606.13
g23 6595702.09 4654873.24	g97 6595556.22 4654745.28	g171 6595578.95 4654704.06	g245 6595514.72 4654589.67
g24 6595746.31 4654840.32	g98 6595558.59 4654750.73	g172 6595575.27 4654697.24	g246 6595504.96 4654573.21
g25 6595747.35 4654841.72	g99 6595560.24 4654756.43	g173 6595574.06 4654694.82	g247 6595497.27 4654559.67
g26 6595752.97 4654837.55	g100 6595565.48 4654780.20	g174 6595563.73 4654672.50	g248 6595487.43 4654541.54
g27 6595751.92 4654836.14	g101 6595570.39 4654802.48	g175 6595553.41 4654650.19	g249 6595477.60 4654523.42
g28 6595755.02 4654831.82	g102 6595559.50 4654808.84	g176 6595542.51 4654655.22	g250 6595472.97 4654512.73
g29 6595755.05 4654826.51	g103 6595554.01 4654783.93	g177 6595552.84 4654677.54	g251 6595468.51 4654499.30
g30 6595735.25 4654763.28	g104 6595548.52 4654759.02	g178 6595563.17 4654699.86	g252 6595480.13 4654496.22
g31 6595715.45 4654700.05	g105 6595547.30 4654754.80	g179 6595567.11 4654707.38	g253 6595486.06 4654513.41
g32 6595710.02 4654686.04	g106 6595545.55 4654750.77	g180 6595566.08 4654709.88	g254 6595488.14 4654517.69
g33 6595707.87 4654683.81	g107 6595538.28 4654736.65	g181 6595552.15 4654715.04	g255 6595497.98 4654535.82
g34 6595704.80 4654683.38	g108 6595536.06 4654735.83	g182 6595539.78 4654720.84	g256 6595507.82 4654553.95
g35 6595701.16 4654684.09	g109 6595535.21 4654737.93	g183 6595537.56 4654720.20	g257 6595515.28 4654567.09
g36 6595691.17 4654685.79	g110 6595537.61 4654745.15	g184 6595525.59 4654701.61	g258 6595524.90 4654583.30
g37 6595681.12 4654687.00	g111 6595540.02 4654752.38	g185 6595437.09 4654679.20	g259 6595534.52 4654599.51
g38 6595680.03 4654688.56	g112 6595541.47 4654757.54	g186 6595420.91 4654667.69	g260 6595536.95 4654600.10
g39 6595683.45 4654701.50	g113 6595542.42 4654762.82	g187 6595409.30 4654658.99	g261 6595547.28 4654593.81
g40 6595686.04 4654710.79	g114 6595545.30 4654784.65	g188 6595395.22 4654646.81	g262 6595557.75 4654587.75
g41 6595697.59 4654746.70	g115 6595548.17 4654806.42	g189 6595384.80 4654634.96	g263 6595568.43 4654581.73
g42 6595706.28 4654773.40	g116 6595555.20 4654816.59	g190 6595375.09 4654619.20	g264 6595569.81 4654578.98
g43 6595718.90 4654806.03	g117 6595560.93 4654824.24	g191 6595369.21 4654604.84	g265 6595569.18 4654574.14
g44 6595710.14 4654816.57	g118 6595566.52 4654831.30	g192 6595366.21 4654591.41	g266 6595560.89 4654545.93
g45 6595703.35 4654799.19	g119 6595574.50 4654839.67	g193 6595364.57 4654576.61	g267 6595544.28 4654521.66
g46 6595696.55 4654781.82	g120 6595582.41 4654847.52	g194 6595366.29 4654566.34	g268 6595529.64 4654504.66
g47 6595694.87 4654777.12	g121 6595590.66 4654854.51	g195 6595370.82 4654559.86	g269 6595520.78 4654490.79
g48 6595686.18 4654750.41	g122 6595601.40 4654863.00	g196 6595376.39 4654527.23	g270 6595523.81 4654468.69
g49 6595677.49 4654723.71	g123 6595613.59 4654872.24	g197 6595383.94 4654515.41	g271 6595534.31 4654449.14
g50 6595674.53 4654714.18	g124 6595629.46 4654883.92	g198 6595386.21 4654512.29	g272 6595548.89 4654509.06
g51 6595671.85 4654704.57	g125 6595640.37 4654891.92	g199 6595395.35 4654505.69	g273 6595553.01 4654513.42
g52 6595667.79 4654689.23	g126 6595650.34 4654899.70	g200 6595411.88 4654496.32	g274 6595571.73 4654540.78
g53 6595666.02 4654687.93	g127 6595532.90 4654782.44	g201 6595428.01 4654486.96	g275 6595581.08 4654572.59
g54 6595655.45 4654688.40	g128 6595527.47 4654773.76	g202 6595443.20 4654479.77	g276 6595583.08 4654588.06
g55 6595644.88 4654688.88	g129 6595523.72 4654767.70	g203 6595460.09 4654474.94	g277 6595590.04 4654621.06
g56 6595629.83 4654691.73	g130 6595519.62 4654761.08	g204 6595482.68 4654472.34	g278 6595602.09 4654652.55
g57 6595628.79 4654694.09	g131 6595512.02 4654750.79	g205 6595508.34 4654469.32	g279 6595616.36 4654682.52
g58 6595633.76 4654705.26	g132 6595514.53 4654748.68	g206 6595384.91 4654570.14	g280 6595618.69 4654683.34
g59 6595638.72 4654716.43	g133 6595522.55 4654742.81	g207 6595388.90 4654585.04	g281 6595631.19 4654678.82
g60 6595644.97 4654733.81	g134 6595524.41 4654743.47	g208 6595398.09 4654597.48	g282 6595644.83 4654676.87
g61 6595648.60 4654751.92	g135 6595526.52 4654749.82	g209 6595405.58 4654608.87	g283 6595646.88 4654674.50
g62 6595651.47 4654774.74	g136 6595528.63 4654756.16	g210 6595411.77 4654621.01	g284 6595641.15 4654659.39
g63 6595654.33 4654797.57	g137 6595529.77 4654760.23	g211 6595422.25 4654640.52	g285 6595637.68 4654651.66
g64 6595658.15 4654810.78	g138 6595530.52 4654764.39	g212 6595433.03 4654655.75	g286 6595631.15 4654638.05
g65 6595646.73 4654814.65	g139 6595515.39 4654707.95	g213 6595443.81 4654670.99	g287 6595624.62 4654624.44
g66 6595644.01 4654807.01	g140 6595524.56 4654722.17	g214 6595443.56 4654673.30	g288 6595618.66 4654607.22
g67 6595642.42 4654799.06	g141 6595526.16 4654721.42	g215 6595393.44 4654565.06	g289 6595616.66 4654589.10
g68 6595639.56 4654776.24	g142 6595529.17 4654726.08	g216 6595398.55 4654577.91	g290 6595616.72 4654572.93
g69 6595636.70 4654753.41	g143 6595524.95 4654728.06	g217 6595407.74 4654590.35	g291 6595616.11 4654566.36
g70 6595633.41 4654737.03	g144 6595515.45 4654727.84	g218 6595415.95 4654602.84	g292 6595614.23 4654560.03
g71 6595627.76 4654721.31	g145 6595515.45 4654731.11	g219 6595422.74 4654616.16	g293 6595597.23 4654518.05
g72 6595620.16 4654700.70	g146 6595504.61 4654731.25	g220 6595428.11 4654637.27	g294 6595591.20 4654505.71

DETALJNI URBANISTIČKI PLAN "PEČURICE-CENTAR"

LEGENDA

-  URBANISTIČKE PARCELE
-  URBANISTIČKE PARCELE SA POSEBNIM USLOVIMA GRADNJE ZBOG MASLINA
-  GRAĐEVINSKA LINIJA
-  REGULACIONA LINIJA
- UP1413 BROJ URBANISTIČKE PARCELE
- P=366m² POVRŠINA URBANISTIČKE PARCELE
-  OZNAKA ZONE
-  OZNAKA PODZONE
-  STANOVANJE VELIKIH GUSTINA
-  TURISTIČKO STANOVANJE
-  UP / CENTRALNE FUNKCIJE
-  STANOVANJE SREDNJE GUSTINE
-  UP / TURISTIČKO STANOVANJE
- URBANO ZELENILO**
-  ZELENE POVRŠINE JAVNOG KORIŠĆENJA
-  ZELENE POVRŠINE SPECIJALNE NAMJENE
-  -ZAŠTITNI POJAS-
- ZAŠTITNO ZELENILO**
-  ZAŠTITNE ŠUME
-  MASLINJACI
-  POLJOPRIVREDNE POVRŠINE-voćnjaci
-  KOMUNALNE POVRŠINE
-  KOMUNALNE POVRŠINE/groblje
-  OSTALE JAVNE POVRŠINE
-  KOLSKO PJEŠAČKE POVRŠINE
-  PJEŠAČKE POVRŠINE
-  ZAŠTIĆENA ZONA ISPOD POSTOJEĆEG DALEKOVODA 35kV - od 14m
-  ZAŠTIĆENA ZONA ISPOD POSTOJEĆEG DALEKOVODA 10 kV - od 10m
-  GRANICA ZAHVATA



PRODUCED BY AN AUTODESK EDUCATIONAL PRODUCT

PRODUCED BY AN AUTODESK EDUCATIONAL PRODUCT

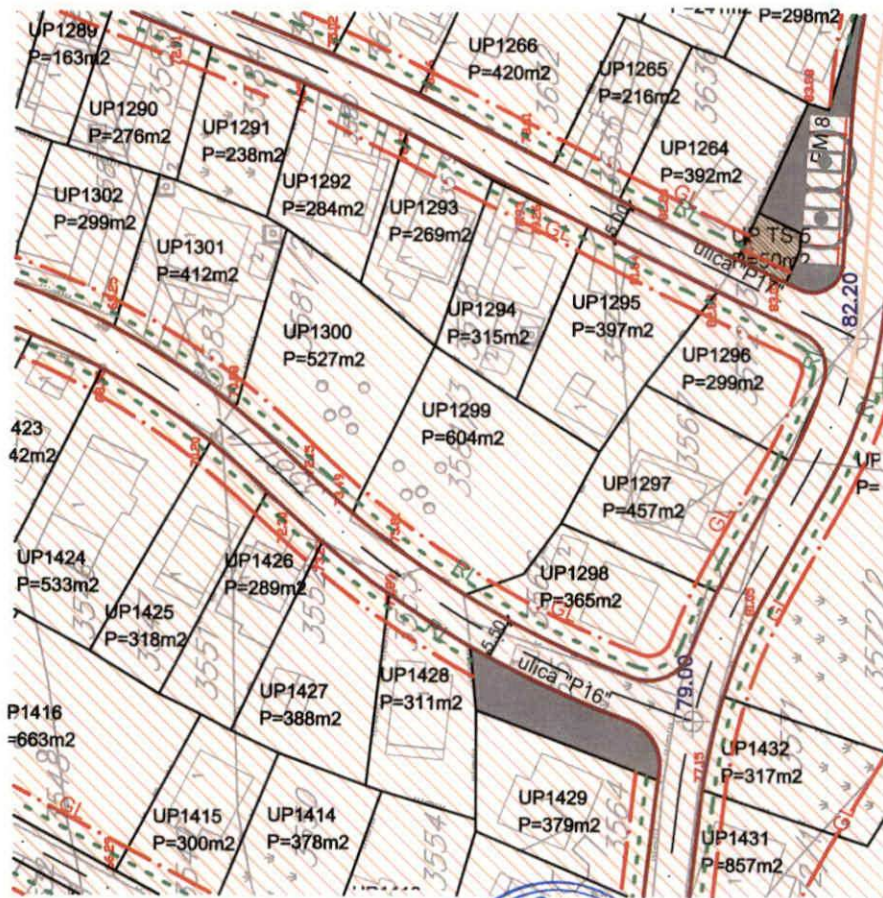


USLOVI ZA SPROVOĐENJE PLANA

Plan

R 1:1000

naručilac :	Opština Bar
obrađivač :	MONTENEGRO <i>projekt</i>
direktor:	Vasilije Đukanović dipl.pravnik
odgovorni planer:	Mr.Jadranka Popović dipl.ing.arh.
odgovorni planer faze:	Mr.Jadranka Popović dipl.ing.arh.



DETALJNI URBANISTIČKI PLAN "PEČURICE-CENTAR"



LEGENDA

	GRANICA ZAHVATA PLANA
	IVICA KOLOVOZA
	TROTOARI/PJEŠAČKE STAZE
	OSOVINA SAOBRAČAJNICA
	URBANISTIČKE PARCELE
	URBANISTIČKE PARCELE SA POSEBNIM USLOVIMA GRAĐENA ZBOG MASLINA
	GRAĐEVINSKA LINIJA
	REGULACIONA LINIJA
UP1413 P=366m ²	BROJ I POVRŠINA URBANISTIČKE PARCELE
	KOMUNALNE POVRŠINE
	KOMUNALNE POVRŠINE/groblje
	KOLSKO-PJEŠAČKE POVRŠINE
	VODOTOCI
	ZAŠTITNI POJAS
	URBANO ZELENILO
	ZAŠTITNE ŠUME



PRODUCED BY AN AUTODESK EDUCATIONAL PRODUCT

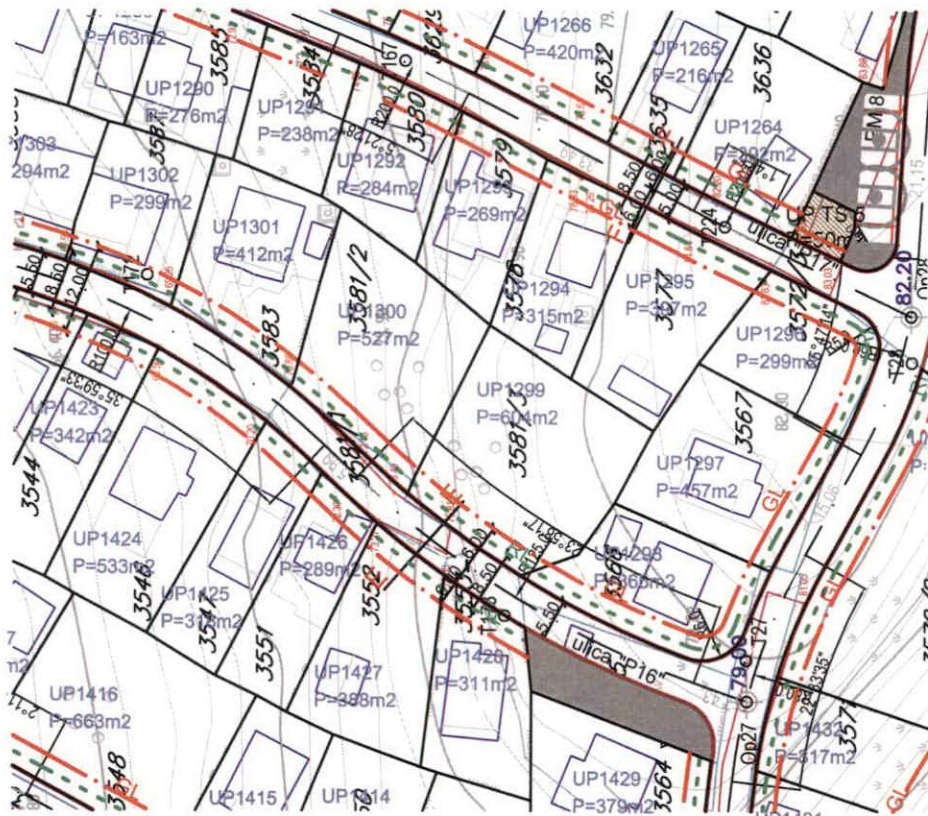
PRODUCED BY AN AUTODESK EDUCATIONAL PRODUCT

SAOBRAĆAJ

Plan

R 1:1000

naručilac :	Opština Bar
obrađivač :	MONTEGRO <i>projekt</i>
direktor:	Vasilije Đukanović dipl.pravnik
odgovorni planer:	Mr.Jadranka Popović dipl.ing.arh.
odgovorni planer faze:	Dašić Zoran dipl.ing.grad.















PRODUCED BY AN AUTODESK EDUCATIONAL PRODUCT
DETALJNI URBANISTIČKI PLAN
"PEČURICE-CENTAR"

PRODUCED BY AN AUTODESK EDUCATIONAL PRODUCT

PRODUCED BY AN AUTODESK EDUCATIONAL PRODUCT

LEGENDA

-  Regionalni cjevovod
-  Vodovodna mreža I visinske zone
-  Vodovodna mreža II visinske zone
-  Vodovodna mreža III visinske zone
-  Potisni cjevovod
-  Rezervoar sa crnom stanicom
-  Fekalna kanalizacija
-  Potisni cjevovod kanalizacije
-  Crpna stanica
-  Atmosferska kanalizacija
-  URBANISTIČKE PARCELE
-  URBANISTIČKE PARCELE SA POSEBNIM
-  USLOVIMA GRADNJE ZBOG MASLINA
-  GRAĐEVINSKA LINIJA
-  REGULACIONA LINIJA
-  VODOTOČI
-  KOMUNALNE POVRŠINE
-  BROJ URBANISTIČKE PARCELE
-  POVRŠINA URBANISTIČKE PARCELE
-  GRANICA ZAHVATA

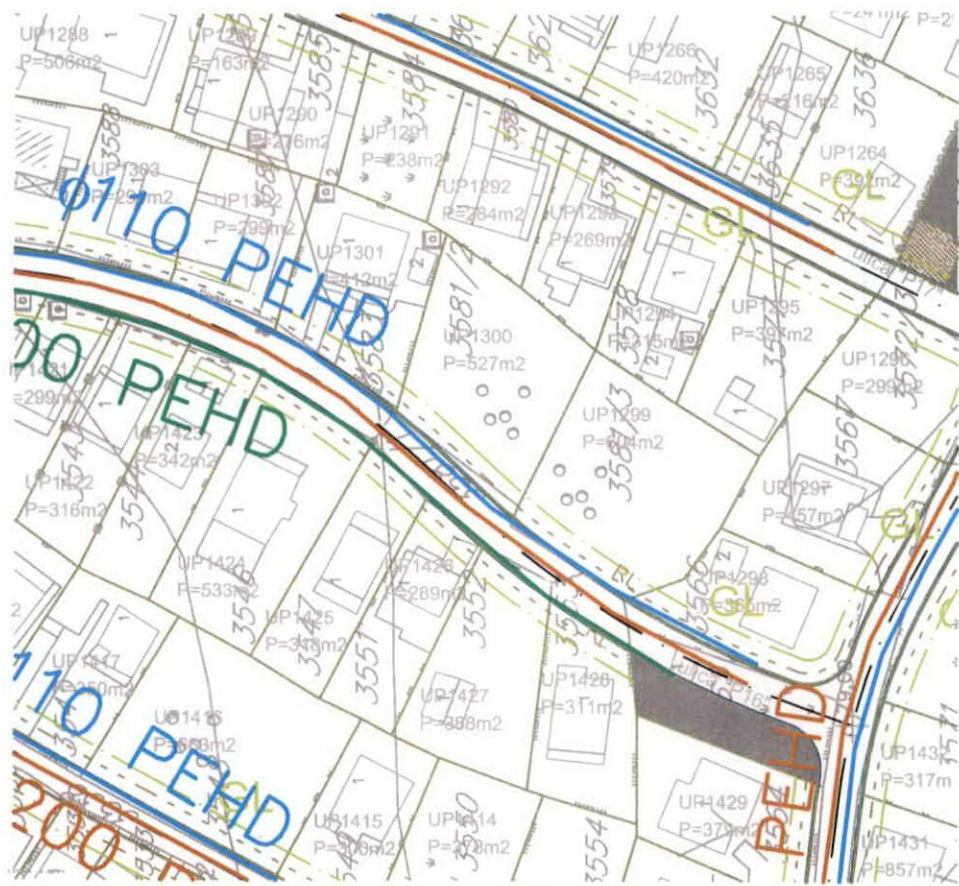


HIDROTEHNIČKA INFRASTRUKTURA

Plan

R 1:2000

naručilac :	Opština Bar
obrađivač :	MONTE NEGRO <i>projekt</i>
direktor:	Vasilije Đukanović dipl.pravnik
odgovorni planer:	Mr. Jadranka Popović dipl.ing.arh.
odgovorni planer faze:	Nataša Novović dipl.ing.gradj.



PRODUCED BY AN AUTODESK EDUCATIONAL PRODUCT
DETALJNI URBANISTIČKI PLAN
"PEČURICE-CENTAR"

LEGENDA

	TRAFOSTANICA 35/10kV - POSTOJEĆA
	TRAFOSTANICA 10/0,4kV - POSTOJEĆA
	TRAFOSTANICA 10/0,4kV - PLAN
	DALEKOVOD 35kV - POSTOJEĆI - IZMJEŠTA SE
	DALEKOVOD 10kV - POSTOJEĆI
	DALEKOVOD 10kV - POSTOJEĆI - UKIDA SE
	ZAŠTIĆENA ZONA ISPOD POSTOJEĆEG DALEKOVODA 35kV - od 14m
	ZAŠTIĆENA ZONA ISPOD POSTOJEĆEG DALEKOVODA 10 kV - od 10m
	KABLOVSKI VOD 10kV - POSTOJEĆI
	KABLOVSKI VOD 35kV -PLAN "GUP BARA 2020-2025"
	KABLOVSKI VOD 10kV - PLAN
	KABLOVSKA KANALIZACIJA
	KOLOVOZ - PLAN
	URBANISTIČKE PARCELE
	URBANISTIČKE PARCELE SA POSEBNIM USLOVIMA GRADNJE ZBOG MASLINA
	GRADEVINSKA LINIJA
	REGULACIONA LINIJA
UP1413	BROJ URBANISTIČKE PARCELE
P=366,12	POVRŠINA URBANISTIČKE PARCELE
URBANO ZELENILLO	
	ZELENE POVRŠINE JAVNOG KORIŠĆENJA
	ZELENE POVRŠINE SPECIJALNE NAMJENE - ZAŠTITNI POJAS-
ZAŠTITNO ZELENILLO	
	ZAŠTITNE ŠUME
	MASLINJACI
	POLJOPRIVREDNE POVRŠINE -voćnjaci
	KOMUNALNE POVRŠINE
	KOMUNALNE POVRŠINE/groblje
	OSTALE JAVNE POVRŠINE
	KOLSKO PJEŠAČKE POVRŠINE
	PJEŠAČKE POVRŠINE



OZNAKA ZONE
OZNAKA ZONE
OZNAKA ZONE
GRANICA ZAHVATA

ELEKTROENERGETIKA

Plan **1:2000**
























naručilac :	Opština Bar
obrađivač :	MONTEGRO
direktor:	Vasilije Đukanović dipl.pravnik
odgovorni planer:	Mr.Jadranka Popović dipl.ing.arh.
odgovorni planer faze:	Nada Dašić dipl.ing.el.



PRODUCED BY AN AUTODESK EDUCATIONAL PRODUCT
DETALJNI URBANISTIČKI PLAN
"PEČURICE-CENTAR"



LEGENDA

-  POSTOJEĆI TK ČVOR RSS DOBRE VODE
-  POSTOJEĆA TK KANALIZACIJA
-  POSTOJEĆE TK OKNO
-  POSTOJEĆI SPOLJAŠNJI TK IZVOD - STUBIĆ
-  PLANIRANA TK KANALIZACIJA SA 4 PVC CIJEVI 110mm
-  PLANIRANO TK OKNO
- NO 1, ..., NO 795 BROJ PLANIRANOG TK OKNA
-  TK KANALIZACIJA PLANIRANA DUP-OM VELIKI PIJESAK
-  KOLOVOZ PLAN
-  URBANISTIČKE PARCELE
-  URBANISTIČKE PARCELE SA POSEBNIM USLOVIMA GRADNJE ZBOG MASLINA
-  GRAĐEVINSKA LINIJA
-  REGULACIONA LINIJA
- UP=4 BROJ URBANISTIČKE PARCELE
- P=366m² POVRŠINA URBANISTIČKE PARCELE
- URBANO ZELENILLO**
-  ZELENE POVRŠINE JAVNOG KORIŠĆENJA
-  ZELENE POVRŠINE SPECIJALNE NAMJENE -ZAŠTITNI POJAS-
- ZAŠTITNO ZELENILLO**
-  ZAŠTITNE ŠUME
-  MASLINJACI
-  POLJOPRIVREDNE POVRŠINE -voćnjaci
-  KOMUNALNE POVRŠINE
-  KOMUNALNE POVRŠINE/groblje
-  OSTALE JAVNE POVRŠINE
-  KOLSKO PJEŠAČKE POVRŠINE
-  PJEŠAČKE POVRŠINE
-  GRANICA ZAHVATA



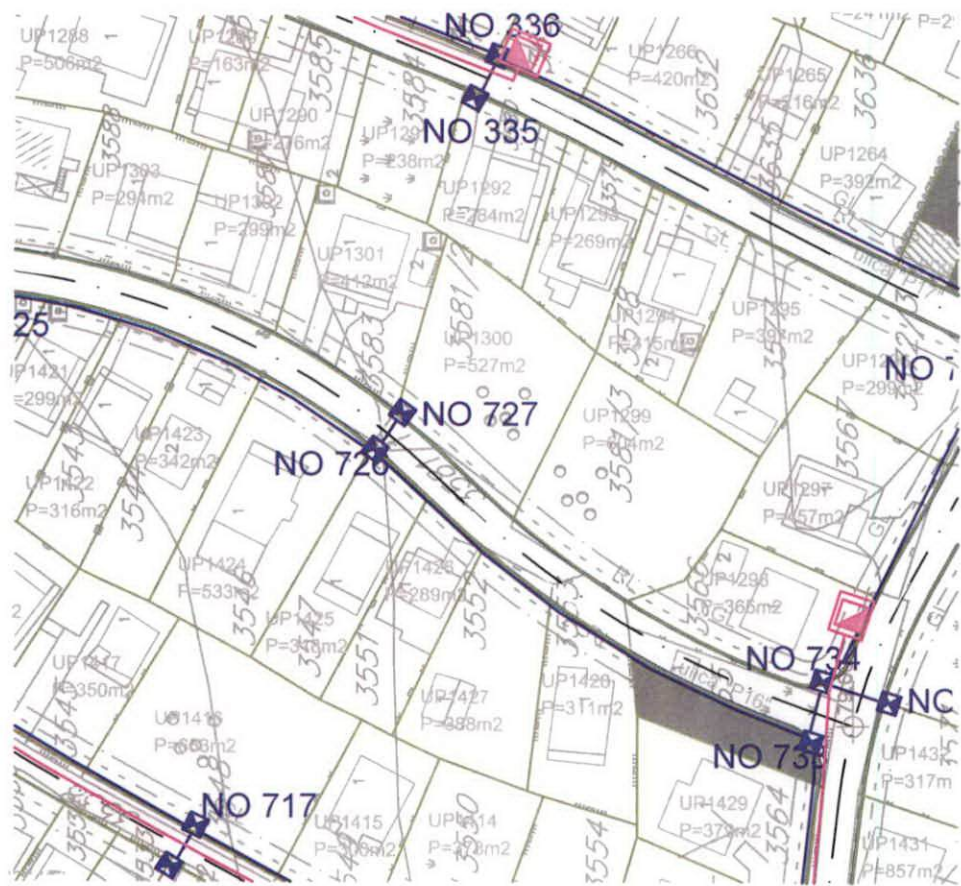
PRODUCED BY AN AUTODESK EDUCATIONAL PRODUCT

PRODUCED BY AN AUTODESK EDUCATIONAL PRODUCT

TELEKOMUNIKACIONA INFRASTRUKTURA

Plan **R 1:2000**

naručilac :	Opština Bar
obradivač :	MONTE NEGRO <i>projekt</i>
direktor:	Vasilije Đukanović dipl.pravnik
odgovorni planer:	Mr.Jadranka Popović dipl.ing.arh.
odgovorni planer faze:	Željko Maraš dipl.ing.el.




DETALJNI URBANISTIČKI PLAN "PEČURICE-CENTAR"


LEGENDA:


URBANI NASELJSKO ZELENILO


I Zelene površine javnog korišćenja


 Zelenilo uz saobraćajnicu (drvoredi, zel. na parkinzima, skver)


II Zelene površine ograničenog korišćenja

 Zelene i slobodne površine u okviru turističkog stanovanja

 Zelene i slobodne površine u okviru VG stanovanja


 Zelene i slobodne površine u okviru SG stanovanja

 Zelene i slobodne površine centralnih funkcija-CF u okviru Zone B i C


 Zelene i slobodne površine komunalnih i infrastrukturnih objekata

III Zelene površine specijalne namjene


 Groblje

 Zaštitni pojas

ZAŠTITNO ZELENILO


 Zaštitne šume


 Maslinjaci


 Poljoprivredne površine-voćnjaci


 vodotoci


 ostale javne površine


 koisko pješačke površine


 pješačke površine


 granica urb. parcele


 urb. parcele sa posebnim uslovima


 masline


 broj i površina urb. parcele


 gradjevinska linija

 regulaciona linija

 Zona A

 Zona B

 Zona C

 granica zahvata DUP-a



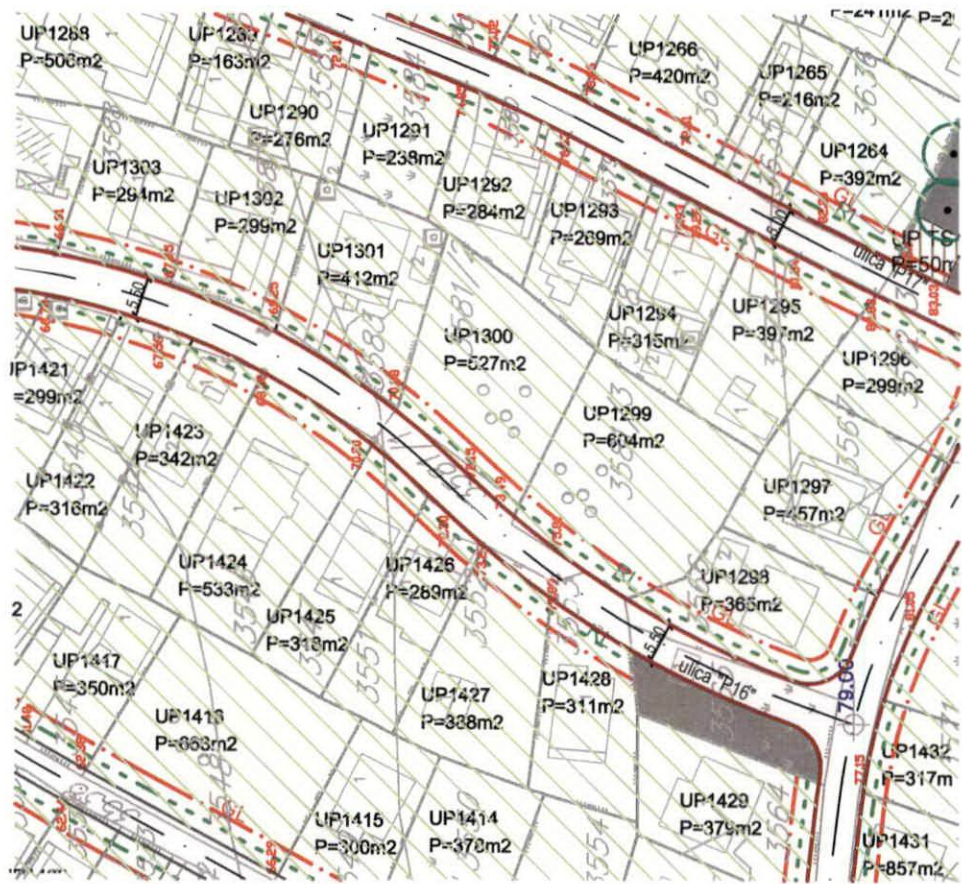
PRODUCED BY AN AUTODESK EDUCATIONAL PRODUCT

PRODUCED BY AN AUTODESK EDUCATIONAL PRODUCT

PEJZAŽNA ARHITEKTURA

Plan  Crna Gora  R 1:2000

naručilac :	Opština Bar
obrađivač :	MONTEKESPRO projekti
direktor:	Vasilije Đukanović dipl.pravnik
odgovorni planer:	Mr.Jadranka Popović dipl.ing.arh
odgovorni planer faze:	Snežana Laban dipl.ing.pejz.arh.





Crna Gora
Opština Bar
Sekretarijat za komunalne poslove i
saobraćaj

Adresa: Bulevar revolucije br. 1
85000 Bar, Crna Gora
Tel: +382 30 311 561
email: sekretarijat.kps@bar.me
www.bar.me

Broj: UPI 14-341/23- 212/1

Bar, 24.03.2023. godine

Sekretarijat za komunalne poslove i saobraćaj, na osnovu člana 17 Zakona o putevima („Sl. list Crne Gore“, br. 82/20,140/22), člana 74 Zakona o planiranju prostora i izgradnji objekata („Sl. list Crne Gore“, br. 64/17, 44/18, 63/18, 82/20 i 86/22, 04/23), člana 12 Odluke o opštinskim i nekategorisanim putevima ne teritoriji opštine Bar („Sl. list Crne Gore – opštinski propisi“, br. 46/16), člana 12 Odluke o organizacije i načinu rada lokalne uprave („Sl. list Crne Gore – opštinski propisi“, br. 40/18, 60/22 i 005/23), d o n o s i:

R J E Š E N J E

Utvrđuju se opšti saobraćajno-tehnički uslovi za izradu tehničke dokumentacije za izgradnju stambenih, poslovnih i turističkih objekata u zahvatu planske dokumentacije Opštine Bar, i to:

1. Priključak UP na javnu saobraćajnicu projektovati u skladu sa planskim dokumentom;
2. Urbanistička parcela mora da ima jedan kolski ulaz/izlaz na javnu saobraćajnicu predviđenu planskim dokumentom;
3. Širinu priključka projektovati u zavisnosti od usvojenog mjerodavnog vozila;
4. Mjerodavno vozilo se definiše na osnovu potrebe prilaznog puta, odnosno u zavisnosti od planiranog sadržaja na parceli;
5. Radijuse krivina pri ulasku/izlasku na UP dimenzionisati prema normativima za usvojeno mjerodavno vozilo;
6. Ukoliko je parceli omogućen pristup sa više saobraćajnica, isti je potrebno planirati sa saobraćajnice nižeg ranga;
7. Na priključku na put obezbijediti odgovarajuću preglednost za učesnike u saobraćaju;
8. Voditi računa o spoju prilaznog i javnog puta, za sami priključak koristiti materijale koji odgovaraju materijalima puta na koji se priključuje;
9. Uzdužne profile priključka prilagoditi terenu i okolnim objektima, uz obavezno postizanje poprečnih i podužnih nagiba potrebnih za odvođenje atmosferskih voda;
10. Parkiranje riješiti u okviru UP saglasno važećim normativima;
11. Parking mjesta, u zavisnosti od načina parkiranja (podužno, koso, upravno), dimenzionisati u skladu sa važećim normativima;
12. Horizontalnu i vertikalnu signalizaciju na UP projektovati u zavisnosti od namjene parcele i očekivanog intenziteta saobraćaja;
13. Za svaku UP obavezno uraditi saobraćajno-tehničku dokumentaciju – fazu saobraćaja;
14. Saobraćajno-tehničku dokumentaciju uraditi u skladu sa važećim standardima, tehničkim uputstvima i normativima iz predmetne oblasti;
15. Ovi saobraćajno-tehnički uslovi su sastavni dio UT-uslova za izradu tehničke dokumentacije za izgradnju stambenih, poslovnih i turističkih objekata koji se nalaze u zahvatu planske dokumentacije Opštine Bar.

O b r a z l o ž e n j e

Članom 17 Zakona o putevima („Sl. list Crne Gore“, br. 82/20, 86/22) propisano je da organ uprave izdaje saobraćajno-tehničke uslove za priključenje na javni put, pri čemu predmetne uslove za opštinske puteve izdaje nadležni organ lokalne uprave.

Članom 12 Odluke o opštinskim i nekategorisanim putevima na teritoriji opštine Bar („Sl. list Crne Gore – opštinski propisi“, br. 46/16) je propisano da organ lokalne uprave nadležan za poslove saobraćaja izdaje saobraćajno-tehničke uslove za priključenje na opštinski ili nekategorisani put.

Članom 12 Odluke o organizaciji i načinu rada lokalne uprave („Sl. list Crne Gore – opštinski propisi“, br. 040/18, 060/22, 005/23) je propisano da Sekretarijat za komunalne poslove i saobraćaj, pored ostalog, vrši poslove koji se odnose na izdavanje saobraćajno – tehničkih uslova za projektovanje priključaka na opštinski i nekategorisani put.

Članom 74 stav 5 Zakona o planiranju prostora i izgradnji objekata („Sl. list Crne Gore“, br. 64/17, 44/18, 63/18, 82/20 i 86/22, 04/23) je propisano da uslove koje prema posebnim propisima izdaje organ za tehničke uslove, a koji su neophodni za izradu tehničke dokumentacije, kao i list nepokretnosti i kopiju katastarskog plana pribavlja Ministarstvo, odnosno nadležni organ lokalne samouprave. Shodno članu 5 stav 1 alineja 16, organ za tehničke uslove je, pored ostalih, organ lokalne uprave nadležan za poslove saobraćaja.

Imajući u vidu naprijed navedene propise, odlučeno je kao u dispozitivu Rješenja.

Rješenje je donijeto bez izjašnjenja stranke o rezultatima ispitnog postupka iz razloga jer je utvrđeno da se Rješenje donosi u korist stranke.

Upustvo o pravnoj zaštiti: Protiv ovog Rješenja može se izjaviti žalba Glavnom administratoru Opštine Bar u roku od 15 dana od dana prijema istog. Žalba se ulaže preko ovog organa i taksira se sa 3 € administrativne takse.

Samostalni savjetnik III za saobraćaj,
Milan Andrijašević



Dostavljeno: Sekretarijatu za urbanizam i prostorno planiranje; u spise; a/a.

Kontakt tel.: 030/311-561

E-mail: sekretarijat.kps@bar.me

TEHNIČKI USLOVI

Za izradu projektne dokumentacije za priključenje na hidrotehničku infrastrukturu

a) Opšti dio

Vodovod:

- o Za registrovanje utroška vode cijelog objekta potrebno je ugraditi vodomjer u šahti u skladu sa tehničkim propisima. Šaht treba da bude lociran u posjedu investitora, 1m od ivice parcele gledajući iz pravca mjesta priključenja na ulični cjevovod. Predvidjeti posebno mjerenje potrošnje vode za stambeni i poslovni dio objekta.
- o Mjerenje isporučenih količina vode u objektima koji će se graditi ili postavljati na teritoriji Opštine Bar će se vršiti sledećim vodomjerima:
 - a) U objektima za individualno stanovanje – višestambenim vodomjerima sa mokrim ili suvim mehanizmom klase tačnosti »C« ili više i pripremom za daljinsko očitavanje putem radio veze.
 - b) U objektima za kolektivno stanovanje – višestambenim vodomjerima sa mokrim ili suvim mehanizmom klase tačnosti »C« ili više i sistemom za daljinsko očitavanje putem radio veze.
 - c) U objektima za obavljanje djelatnosti ili za smještaj sa profilom priključka na javni vodovod od 50mm ili većim – kombinovanim elektromagnetnim ili ultrazvučnim vodomjerom istog profila sa mogućnošću daljinskog.
 - d) U poslovnim prostorima u objektu – višestambenim vodomjerom sa mokrim ili suvim mehanizmom klase »C« ili više i sistemom za daljinsko očitavanje putem radio veze i radio frekventnim ventilom ispred vodomjera.
- o U objektima za kolektivno stanovanje, vodomjeri se ugrađuju u zajedničkim dijelovima stambene zgrade (hodnicima i holovima) uz obaveznu ugradnju manuelnog magnetnog ventila ispred vodomjera.
- o Za objekte sa više od četiri stambene jedinice (stambene zgrade) može se predvidjeti ugradnju kontrolnih vodomjera za svaki ulaz posebno (vertikalno). Vodovodnu šahtu obavezno izvesti sa drenažom, penjalicama i poklopcem tako postavljenim da se vodomjer ne nalazi neposredno ispod otvora poklopca. Za svaku stambenu jedinicu predvidjeti ugradnju mjernih uređaja-vodomjera smještenih u kasetama na etažama, stalno dostupnim za očitavanje, kontrolu i održavanje (max jedan ormar za jedan sprat, uz mogućnost zaključavanja radi obezbjeđenja od oštećenja i krađe vodomjera). Vodomjeri sa horizontalnom osovinom se moraju postaviti isključivo horizontalno, odnosno sa vertikalnom osovinom isključivo vertikalno, sa pravim komadom cijevi 3D-5D ispred vodomjera. Ukoliko se predvidi baštenski hidrant neophodno je odrediti subjekt koji će izmirivati naknadu za utrošenu vodu.
- o Kod vodomjera profila Ø50mm i više obavezno se ispred vodomjera ugrađuje zatvarač, hvatač nečistoće, MDK komad, ravni komad za smirenje toka vode, a iza vodomjera ravni komad i zatvarač. Iza vodomjera na koji je spojena hidrantska mreža objekta ili sprinkler sistem za gašenje požara, obavezno se ugrađuje zaštitnik od povratnog toka (nepovratni ventil). Dužina ravnog dijela za smirenje toka ispred i iza vodomjera zavisi o profilu vodomjera. Prilikom dimenzionisanja vodomjernog šahta voditi računa o dimenzijama armatura i fazonskih komada koji se ugrađuju.
- o Za vrstu materijala priključka na vodovodnu mrežu predvidjeti PEHD (polietilen) ili PP (polipropilen). Maksimalno dozvoljeni profil priključka

je $\varnothing 100\text{mm}$, pri čemu profil priključka mora biti manji od profila ulične cijevi na koju se planira priključenje.

- o Direktno uzimanje vode iz javne vodovodne mreže preko hidroforskih uređaja, dozvoljeno je samo kod cjevovoda prečnika $\varnothing 200\text{ mm}$ i više. Uređaj za povišenje pritiska kod direktnog spoja na vodovodnu mrežu obavezno mora biti opremljen frekventnom regulacijom. Iz cjevovoda prečnika manjih od $\varnothing 200\text{mm}$ voda za uređaj za povišenje pritiska se može uzimati samo preko zatvorenog prelaznog rezervoara sa slobodnim nivoom vode.
- o Direktno uzimanje vode iz javnog cjevovoda za sprinkler instalaciju (preko priključka za objekat) dozvoljeno je samo u slučaju kada je ulični cjevovod prečnika većeg ili jednakog $\varnothing 250\text{ mm}$. Za prečnike uličnih cjevovoda manjeg od $\varnothing 250\text{ mm}$ potrebno je izgraditi rezervoar dovoljne zapremine za potrebe sprinkler instalacija. Rezervoari se u ovom slučaju pune iz uličnog cjevovoda u skladu sa hidrauličkim proračunom iz projekta.

Fekalna kanalizacija:

- o Profil priključka i pad potrebno je odabrati u skladu sa izvedenim hidrauličkim proračunima, kao i na osnovu raspoloživih geodetskih kota. Minimalni profil priključka na gradsku kanalizacionu mrežu je $\varnothing 160\text{mm}$.
- o Sva neophodna geodetska mjerenja i uzdužne profile, predvidjeti tehničkom dokumentacijom.
- o Gradski sistem kanalizacione mreže je separatan, tako da se ne dozvoljava upuštanje atmosferskih voda u fekalnu kanalizaciju i obmuto
- o Nije dozvoljeno gravitaciono priključenje podrumskih i suterenskih etaža objekta na fekalnu kanalizaciju.
- o Prilikom izrade projekta u dijelu ispuštanja otpadnih voda uzeti u obzir sve specifičnosti korisnika kanalizacije (kapacitet i tehnologija proizvodnje, količina, sastav i dinamika ispuštanja otpadnih voda, mogućnost recirkulacije i dr.), kao i ispoštovati "Pravilnik o kvaliteti i sanitarno-tehničkim uslovima za ispuštanje otpadnih voda u recipijent i javnu kanalizaciju, načinu i postupku ispitivanja kvaliteta otpadnih voda, min. broju ispitivanja i sadržaju izvještaja o utvrđenom kvalitetu, otpadnih voda" (Sl.List CG br.45/08,9/10 i 26/12)
- o Za materijal za izradu priključka na fekalnu kanalizaciju predvidjeti atestirane PVC kanalizacione cijevi za uličnu kanalizaciju (tjemene nosivosti min SN4) ili PP (polipropilen).
- o Revizionna okna mogu biti kružnog ili četvrtastog poprečnog presjeka, monolitne AB, montažne AB i poliesterske izrade.
- o Na mjestima gdje je moguć uticaj morske vode predvidijeti šahte od poliestera.

Atmosferska kanalizacija

- o Neophodno je izvesti proračun oticanja sa predmetne parcele, krovova i uređenih površina i odabrati adekvatan profil priključka.
- o Sa izvršenim geodetskim mjerenjima, dati uzdužne profile odvodnih kanala i raspoložive padove samog priključka.
- o Revizionna okna i kišne slivnike projektovati u skladu sa tehničkim propisima za ovu vrstu djelatnosti.
- o Za materijal za izradu priključka na atmosfersku kanalizaciju predvidijeti PVC ili PE (polietilen).
- o Predvidjeti separatore za prečišćavanje voda sa parkinga i saobraćajnica, prije upuštanja ovih voda u gradsku atmosfersku kanalizaciju. Isto važi za sve zatvorene prostore u objektu koji služe za parkiranje automobila (garaže) površine veće od 50m^2 .
- o Revizionna okna mogu biti kružnog ili četvrtastog poprečnog presjeka, monolitne AB, montažne AB i poliesterske izrade.

- o Na mjestima gdje je moguć uticaj morske vode predvidijeti šahte od poliestera

b) Postojeće hidrotehničke instalacije

- o U slučaju da je u granicama urbanističke parcele trasirana postojeća vodovodna cijev, koja se zadržava u planskom dokumentu, ili je planirana izgradnja nove mreže, neophodno je pridržavati se odredbi »Pravilnika o određivanju i održavanju zona i pojaseva sanitarne zaštite izvorišta i ograničenjima u tim zonama« („Službeni list Crne Gore“, br. 66/09 od 2. oktobra 2009.god.
Član. 32 - Pojas sanitarne zaštite određuje se oko glavnih cjevovoda i u zavisnosti od konfiguracije terena iznosi po 2m od osovine cjevovoda sa obje strane, a za cjevovode za vodosnabdijevanje do 200 stanovnika po 1m od osovine cjevovoda sa obje strane. U pojasu zaštite nije dozvoljena izgradnja objekata, postavljanje uređaja i vršenje radnji koje na bilo koji način mogu zagaditi vodu ili ugroziti stabilnost cjevovoda.
Za cjevovode profila DN 200mm i veće, u slučaju izgradnje objekata na trasi cjevovoda u zoni sanitarne zaštite, neophodno je obezbijediti slobodan prostor svijetlog otvora širine 4,0m i visine 3,0m.
- o Ako u granicama urbanističke parcele već postoji ili je planirana izgradnja fekalnog odnosno atmosferskog kolektora, nije dozvoljena izgradnja objekata, postavljanje uređaja i vršenje radnji u pojasu od 2m od osovine kolektora, koje na bilo koji način mogu ugroziti stabilnost cjevovoda.

c) Posebni dio

Priključenje na hidrotehničku infrastrukturu

- o Priključenje objekta na hidrotehničku infrastrukturu (vodovod, fekalnu i atmosfersku kanalizaciju) predvidijeti u skladu sa prostorno planskim dokumentom faza hidrotehnika.

d) Tehnička opremljenost projekta hidrotehničkih instalacija

I) Projekat unutrašnjih instalacija objekta

- Projekat treba da sadrži sve tekstualne i grafičke priloge za glavni projekat u skladu sa Pravilnikom o načinu izrade i sadržini tehničke dokumentacije. Projekat unutrašnjih instalacija vodovoda i kanalizacije treba izraditi u skladu s pravilima struke i odredbama važeće zakonske regulative, a mora obuhvatiti interne instalacije vodovoda i kanalizacije.

II) Projekat uređenja

- U projektu dostaviti preglednu situaciju u odgovarajućoj razmjeri sa jasno naznačenim mjestom priključenja na gradsku ulični vodovodnu i kanizacionu mrežu.
- Na situaciji prikazati položaj sa naznačenim međusobnim rastojanjem planiranog objekta od postojećih i planiranih hidrotehničkih instalacija.
- Projektom obavezno prikazati detalj vodomjernog šahta - vodoinstalaterski i građevinski, sa specifikacijom i pravim dimenzijama fazonskih komada i armatura da bi dokazali usvojene dimenzije, osnovu i presjek kao i njegovu lokaciju na situaciji.

31 Tehnički direktor,
Alvin Tombarević

[Signature]



Izvršni direktor,
Zoran Pajović

[Signature]



Crna Gora
Uprava za nekretnine
Područna jedinica Bar

Bar, Crna Gora
Bulevar Revolucije br.1
tel: +382 030 312 447
www.nekretnine.co.me
e-mail:bar@uzn.gov.me



Crna Gora
OPŠTINA BAR

Broj: 917-dj-1538/2024

Primljeno: 22.07.2024.			
Org.jed.	Broj	Prilog	Vrijednost
07-332/24-583			

19.07.2024. godine

SEKRETARIJAT ZA URBANIZAM I
PROSTORNO PLANIRANJE OPŠTINE BAR

Veza: Vaš zahtjev i broj 07-332/24-583/2 od 11.07.2024.god.

U vezi Vašeg zahtjeva broj gornji, za dostavu lista nepokretnosti i kopije plana za kat. parcele broj 3581/3 i 3581/2 K.O. Pečurice, u prilogu akta dostavljamo Vam traženo.

S poštovanjem,

Prilog:

- kopije plana;
- list nepokretnosti broj 1713 i 1712 KO Pečurice.



Ovlašćeno službeno lice,
Vesna Kićović, ing. geodezije

Mustafagić

CRNA GORA

UPRAVA ZA NEKRETNINE

1. PODRUČNA JEDINICA: BAR

Broj: 917-dj-1538/2024

Datum: 19.07.2024.



Katastarska opština: PEČURICE

Broj lista nepokretnosti:

Broj plana: 6,9

Parcele: 3581/2, 3581/3

KOPIJA PLANA

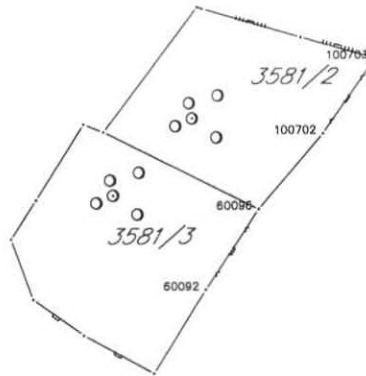
Razmjera 1: 1000



4
654
600
009
569
5

4
654
600
009
569
5

4
654
600
009
569
5



4
654
600
009
569
5

4
654
400
009
569
5



4
654
400
009
569
5

IZVOD IZ DIGITALNOG PLANA

Obradio: *[Signature]*

Ovjerava
Službeno lice: *[Signature]*



UPRAVA ZA NEKRETNINE

CRNA GORA

PODRUČNA JEDINICA
BAR

Broj: 102-919-24885/2024

Datum: 19.07.2024

KO: PEČURICE

Na osnovu člana 173 Zakona o državnom premjeru i katastru nepokretnosti ("Sl. list RCG" br. 29/07, "Sl. list CG" br. 73/10, 032/11, 040/11, 043/15, 037/17 i 17/18), postupajući po zahtjevu , , za potrebe izdaje se

LIST NEPOKRETNOSTI 1713 - PREPIS

Podaci o parcelama									
Broj	Podbroj	Broj zgrade	Plan Skica	Datum upisa	Potes ili ulica i kućni broj	Način korišćenja Osnov sticanja	Bon. klasa	Površina m ²	Prihod
3581	3		13 18/87		DUBRAVA	Sume 4. klase		592	0.36
								592	0.36

Podaci o vlasniku ili nosiocu			
Matični broj - ID broj	Naziv nosioca prava - adresa i mjesto	Prava	Obim prava
2511937757524	POPOVIĆ PAVEL Marija MARŠALA TITA 13 Rtkovo	Svojina	1/1

Ne postoje tereti i ograničenja.

Naplata takse je oslobođena na osnovu člana 17 Zakona o administrativnim taksama ("Sl. list CG, br. 18/19). Naplata naknade oslobođena je na osnovu člana 174 Zakona o državnom premjeru i katastru nepokretnosti ("Sl. list RCG" br. 29/07, "Sl. list CG" br. 73/10, 032/11, 040/11, 043/15, 037/17 i 17/18).



Načelnik:

Mrdjan Kovačević dipl.pravnik



CRNA GORA

UPRAVA ZA NEKRETNINE

PODRUČNA JEDINICA
BAR

Broj: 102-919-24886/2024

Datum: 19.07.2024

KO: PEČURICE

Na osnovu člana 173 Zakona o državnom premjeru i katastru nepokretnosti ("Sl. list RCG" br. 29/07, "Sl. list CG" br. 73/10, 032/11, 040/11, 043/15, 037/17 i 17/18), postupajući po zahtjevu , , za potrebe izdaje se

LIST NEPOKRETNOSTI 1712 - PREPIS

Podaci o parcelama									
Broj	Podbroj	Broj zgrade	Plan Skica	Datum upisa	Potes ili ulica i kućni broj	Način korišćenja Osnov sticanja	Bon. klasa	Površina m ²	Prihod
3581	2		13 18/87	22/09/2021	DUBRAVA	Sume 4. klase NASLJEDE		525	0.32
								525	0.32

Podaci o vlasniku ili nosiocu			
Matični broj - ID broj	Naziv nosioca prava - adresa i mjesto	Prava	Obim prava
0708940757528	POPOVIĆ VEROSLAVA 1813-g th Street SW, Kalgari KANADA	Svojina	1/1

Ne postoje tereti i ograničenja.

Naplata takse je oslobođena na osnovu člana 17 Zakona o administrativnim taksama ("Sl. list CG, br. 18/19). Naplata naknade oslobođena je na osnovu člana 174 Zakona o državnom premjeru i katastru nepokretnosti ("Sl. list RCG" br. 29/07, "Sl. list CG" br. 73/10, 032/11, 040/11, 043/15, 037/17 i 17/18).



Načelnik


 Mrdjan Kovačević dipl.pravnik